PEMERINTAH KOTA SABANG
BADAN PENANGGULANGAN BENCANA DAERAH (BPBD)

PETA RISIKO BENCANA KOTA SABANG



Didukung Oleh :

USAID FROM THE AMERICAN PEOPLE

International Organization for Migration (IOM)
The UN Migration Agency

PEMERINTAH KOTA SABANG
BADAN PENANGGULANGAN BENCANA DAERAH (BPBD)

PETA RISIKO BENCANA KOTA SABANG

Didukung Oleh :

USAID FROM THE AMERICAN PEOPLE

International Organization for Migration (IOM)
The UN Migration Agency

KOTA SABANG
PROVINSI ACEH

PETA RISIKO BENCANA KOTA SABANG

DAFTAR ISI

Kata Sambutan Walikota Sabang

ALBUM 1 : RISIKO BANJIR
a. Peta Ancaman Bahaya Banjir
b. Peta Risiko Bahaya Banjir
c. Peta Kapasitas Bahaya Banjir
d. Peta Kerentanan Bahaya Banjir

ALBUM 2 : RISIKO GEMPA BUMI
a. Peta Ancaman Bahaya Gempa Bumi
b. Peta Risiko Bahaya Gempa Bumi
c. Peta Kapasitas Bahaya Gempa Bumi
d. Peta Kerentanan Bahaya Gempa Bumi

ALBUM 3 : RISIKO BANJIR BANDANG
a. Peta Ancaman Bahaya Banjir Bandang
b. Peta Risiko Bahaya Banjir Bandang
c. Peta Kapasitas Bahaya Banjir Bandang
d. Peta Kerentanan Bahaya Banjir Bandang

ALBUM 4 : RISIKO KEBAKARAN LAHAN DAN HUTAN
a. Peta Ancaman Bahaya Kebakaran Lahan dan Hutan
b. Peta Risiko Bahaya Kebakaran Lahan dan Hutan
c. Peta Kapasitas Bahaya Kebakaran Lahan dan Hutan
d. Peta Kerentanan Bahaya Kebakaran Lahan dan Hutan

ALBUM 5 : RISIKO LONGSOR
a. Peta Ancaman Bahaya Longsor
b. Peta Risiko Bahaya Longsor
c. Peta Kapasitas Bahaya Longsor
d. Peta Kerentanan Bahaya Longsor

ALBUM 6 : RISIKO CUACA EKSTRIM
a. Peta Ancaman Bahaya Cuaca Ekstrim
b. Peta Risiko Bahaya Cuaca Ekstrim
c. Peta Kapasitas Bahaya Cuaca Ekstrim
d. Peta Kerentanan Bahaya Cuaca Ekstrim

ALBUM 7 : RISIKO TSUNAMI
a. Peta Ancaman Bahaya Tsunami
b. Peta Risiko Bahaya Tsunami
c. Peta Kapasitas Bahaya Tsunami
d. Peta Kerentanan Bahaya Tsunami

ALBUM 8 : RISIKO KEKERINGAN
a. Peta Ancaman Bahaya Kekeringan
b. Peta Risiko Bahaya Kekeringan
c. Peta Kapasitas Bahaya Kekeringan
d. Peta Kerentanan Bahaya Kekeringan

Matriks Peta Risiko Bencana Kota Sabang

SAMBUTAN
WALIKOTA SABANG

Assalamualaikum Warahmatullahi Wabarakatuh

Penyelenggaraan Penanggulangan Bencana (PB) sebagaimana diamanahkan dalam UU No. 24 Tahun 2007 merupakan kewajiban semua pihak, baik pemerintah maupun non pemerintah. Perubahan paradigma penanggulangan bencana dan segi pemangku kepentingan, wilayah kerja, dan masa kerja telah pula mendorong perubahan mekanisme pengurangan bencana di Aceh yang salah satunya adalah dengan pembentukan Badan Penanggulangan Bencana Daerah (BPBD). Selain itu, saat ini, Kota Sabang juga telah pula memadukan upaya penanggulangan bencana yang berbasiskan partisipasi masyarakat. Meskipun upaya tersebut pernah dilakukan di masa yang lalu, saat ini upaya sedemikian mulai Iebih diintensifkan lagi. Salah satu bentuk dan upaya tersebut adatah dengan melakukan pemetaan kebencanaan dan perbaikan sistem data kebencanaan di Kota Sabang dengan dibentuknya beberapa desa tangguh yang didukung oleh IOM dan BNPB.

Kota Sabang memasuki fase baru dalam penanggulangan bencana dengan hadirnya Peta Risiko Bencana Kota Sabang. Fungsi peta risiko bencana yang terdiri dan peta ancaman, peta kerentanan, dan peta kapasitas akan sangat membantu pihak-pihak yang terlibat dalam penanggulangan bencana di Kota Sabang terutama BPBD Kota Sabang. Kota Sabang akan menggunakan peta risiko bencana Kota Sabang sebagai rujukan dalam pelaksanaan kegiatan kebencanaan baik di level pemerintahan dan masyarakat. Peta ini juga memiliki arti penting mengingat paradigma penanggulangan bencana kita telah diperluas tidak saja menangani hal-hal yang berhubungan dengan kegiatan pasca bencana, namun juga kegiatan prabencana. Kegiatan pengurangan risiko bencana dan penanggulangan bencana di tataran yang lebih tinggi memerlukan dasar bertindak yang jelas. Oleh karena itu , hadìrnya informasi kebencanaan dalam bentuk spasial seperti Peta Risiko bencana Kota Sabang ini akan memberikan dasar yang kuat dan segi pengenalan unsur kerentanan dan ancaman secara kuantitatif dan pengenalan lokasi yang baik.

Diharapkan Peta Risiko Bencana Kota Sabang ini akan menjadi awal yang sangat baik bagi perbaikan penanggulangan bencana di Kota Sabang menuju penanggulangan yang Iebih komprehensif berbasiskan ilmu pengetahuan dan teknologi serta partisipasi masyarakat. Disamping itu, peta risiko bencana juga secara khusus telah menguraikan beberapa informasi tambahan yang terlampir pada matrik kapasitas bencana seperti jenis bahaya, tingkat risíko, kelas bahaya, luas bahaya, potensi jiwa terpapar, potensi kerugian dan kerusakan Iingkungan. Oleh karena itu, Kota Sabang menyambut baik hadirnya dokumen peta risiko bencana ini dan mengucapkan terimakasih setinggi-tingginya kepada semua pemangku kepentingan yang terilbat dalam penyusunan.

Secara khusus, Kota Sabang berterimakasih kepada IOM DRR-ACEH, BPBA, TIM Teknis PRB dan BNPB yang melalui program Penguatan kapasitas Pengurangan Risiko bencana (PRB) dan ketahanan Masyarakat di Aceh yang telah melakukan banyak hal terkait pengurangan risiko bencana.

Sabang, Juni 2019
WALIKOTA SABANG

Nazaruddin

ALBUM - 1
RISIKO BANJIR

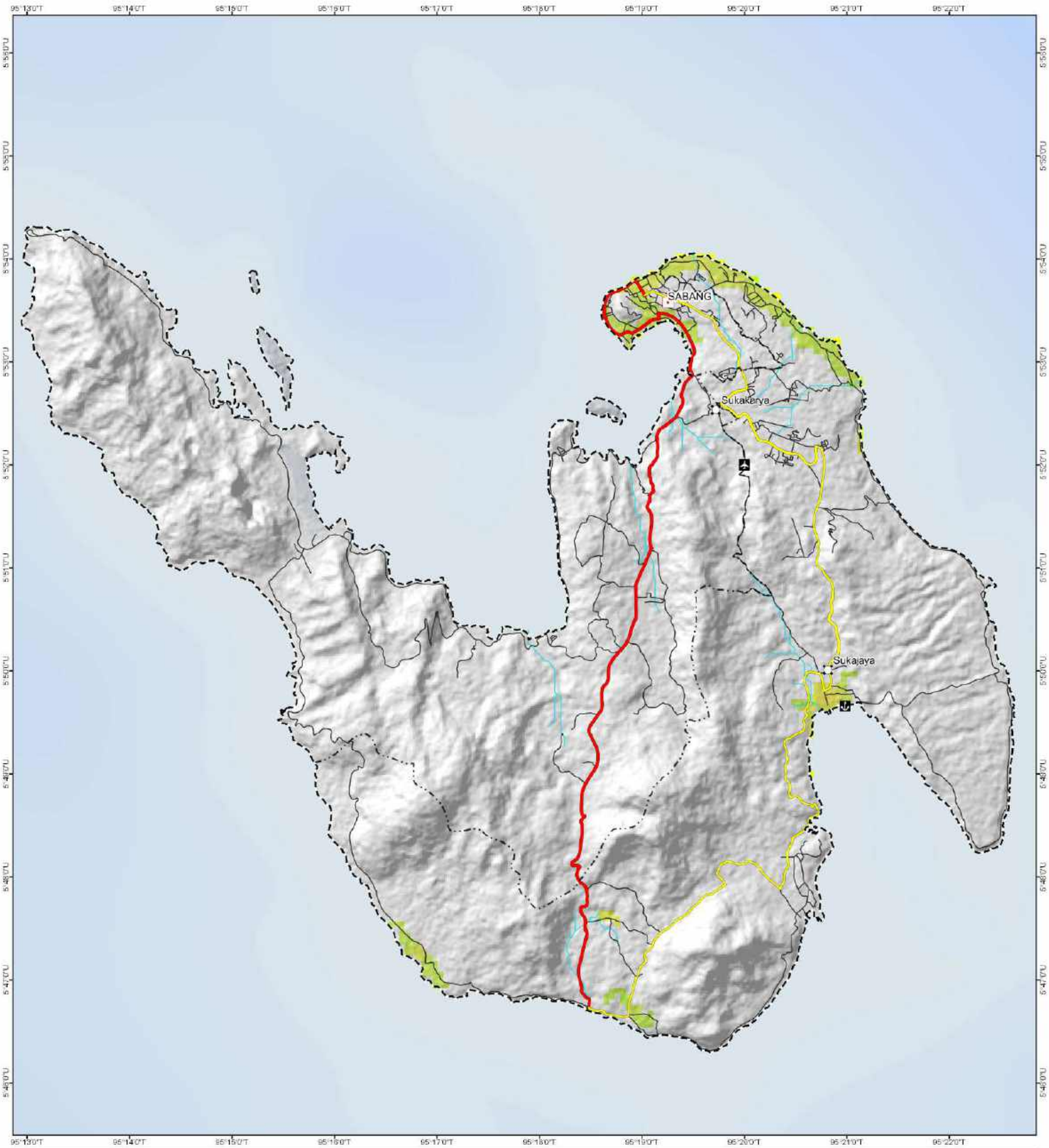

Legenda

- Ibukota Kabupaten
- Ibukota Kecamatan
- Bandar Udara
- Pelabuhan
- Sungai

Batas Administratif

- Batas Kecamatan
- Batas Kota

Jaringan Jalan

- Jalan Kota
- Jalan Provinsi
- Jaringan Jalan Strategis Nasional

Indeks Ancaman Bahaya Banjir

0 – 0,333	0,333 – 0,666	0,666 – 1
Rendah	Sedang	Tinggi

U

0 6,5 13 19,5 26 km

0 1 2 3 4 cm

1:65.000 pada ukuran A3
1 cm di peta sama dengan 6,5 km di lapangan

ID Peta: Ancaman Bahaya Banjir Kota Sabang
Dibuat tanggal:22 Mei 2017

Disclaimer :
Peta ini digunakan dalam penyusunan rencana penanggulangan bencana(RPB) tingkat Kabupaten. Penggambaran administrasi dan nama geografi tidak dapat digunakan sebagai referensi resmi mengenai batas desa/gampong/nya di lapangan dan tidak menyiratkan pengesahan resmi dari BPBD

Proyeksi Lokal:
World Mercator

Unit Grid:
Lintang/Bujur dengan Interval Grid 1 Derajat

Unit Datum:
WGS 84

Gambar Latar:
Aster DEM 30 Meter

Metodologi dan Zonasi Resiko Bencana:
Badan Nasional Penanggulangan Bencana (BNPB)

Peta Dasar :
Peta Digital Rupabumi skala 1 : 50.000, Bakosurtanal, 2006

Batas Administrasi :
BPS, 2010 dan 2017

Sumber Data :
- Pengolahan data dengan Sistem Informasi Geografis (SIG) dengan parameter utama yaitu jenis tutupan lahan, iklim, jenis tanah, curah hujan, jarak dari sungai, bentuk sungai, tingkat kelerengan, riwayat kejadian sebelumnya, dan tingkat bahaya erosi
- Focus Group Discussion, yang melibatkan pemerintah dan stakeholder di Kota Sabang bulan Februari 2015 - Maret 2016
- Hasil cek lapangan Maret 2015
- Hasil revisi workshop sosialisasi dan internalisasi konsep penyusunan RPB
- Delfi metodologi dan klasifikasi parameter dapat dilihat di buku pedoman kajian risiko bencana nasional, BNPB, 2012
- Peta ASTER DEM 30 Meter

Peta Ancaman Bahaya Banjir

Kota Sabang
Provinsi Aceh

PEMERINTAH KOTA SABANG
BADAN PENANGGULANGAN BENCANA DAERAH
BPBD
Kota Sabang, Provinsi Aceh, Indonesia

Didukung oleh :

USAID FROM THE AMERICAN PEOPLE

International Organization for Migration (IOM) The UN Migration Agency

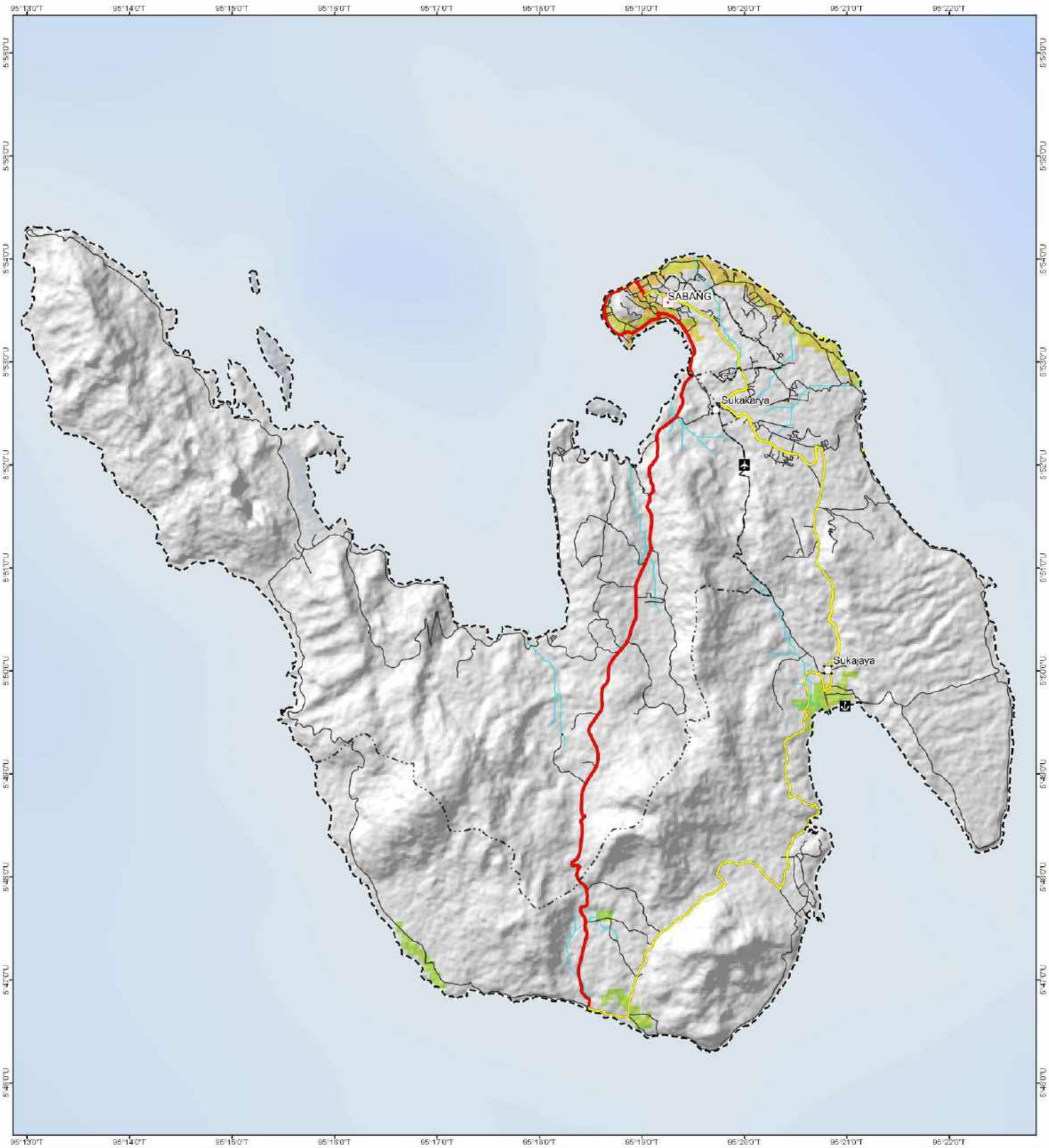

Legenda

- Ibukota Kabupaten
- Ibukota Kecamatan
- Bandar Udara
- Pelabuhan
- Sungai

Batas Administratif

- Batas Kecamatan
- Batas Kota

Jaringan Jalan

- Jalan Kota
- Jalan Provinsi
- Jaringan Jalan Strategis Nasional

Indeks Risiko Bahaya Banjir

0	0,333	0,666	1
Rendah	Sedang	Tinggi	

U

0 6,5 13 19,5 26 km

0 1 2 3 4 cm

1:65.000 pada ukuran A3
1 cm di peta sama dengan 6,5 km di lapangan

ID Peta: Risiko Banjir Kota Sabang
Dibuat tanggal:22 Mei 2017

Disclaimer :
Peta ini digunakan dalam penyusunan rencana penanggulangan bencana(RPB) tingkat Kabupaten. Penggambaran administrasi dan nama geografi tidak dapat digunakan sebagai referensi resmi mengenai batas desa/gampong/nya di lapangan dan tidak menyiratkan pengesahan resmi dari BPBD

Proyeksi Lokal:
World Mercator

Unit Grid:
Lintang/Bujur dengan Interval Grid 1 Derajat

Unit Datum:
WGS 84

Gambar Latar:
Kaler DEM 30 Meter

Metodologi dan Zonasi Risiko Bencana:
Badan Nasional Penanggulangan Bencana (BNPB)

Peta Dasar :
Peta Digital Rupabumi skala 1 : 50.000, Bakosurtanal, 2006

Batas Administrasi :
BPS, 2010 dan 2017

Sumber Data
Pengolahan data dengan Sistem Informasi Geografis (SIG) dengan parameter utama yaitu:
Peta Ancaman, Kerentanan, dan Kapasitas

Detil metodologi dan klasifikasi parameter dapat dilihat di buku pedoman kajian risiko bencana nasional, BNPB, 2012

Peta Risiko Bahaya Banjir

Kota Sabang
Provinsi Aceh

PEMERINTAH KOTA SABANG
BADAN PENANGGULANGAN BENCANA DAERAH
BPBD
Kota Sabang, Provinsi Aceh, Indonesia

Didukung oleh :

USAID FROM THE AMERICAN PEOPLE

International Organization for Migration (IOM) The UN Migration Agency

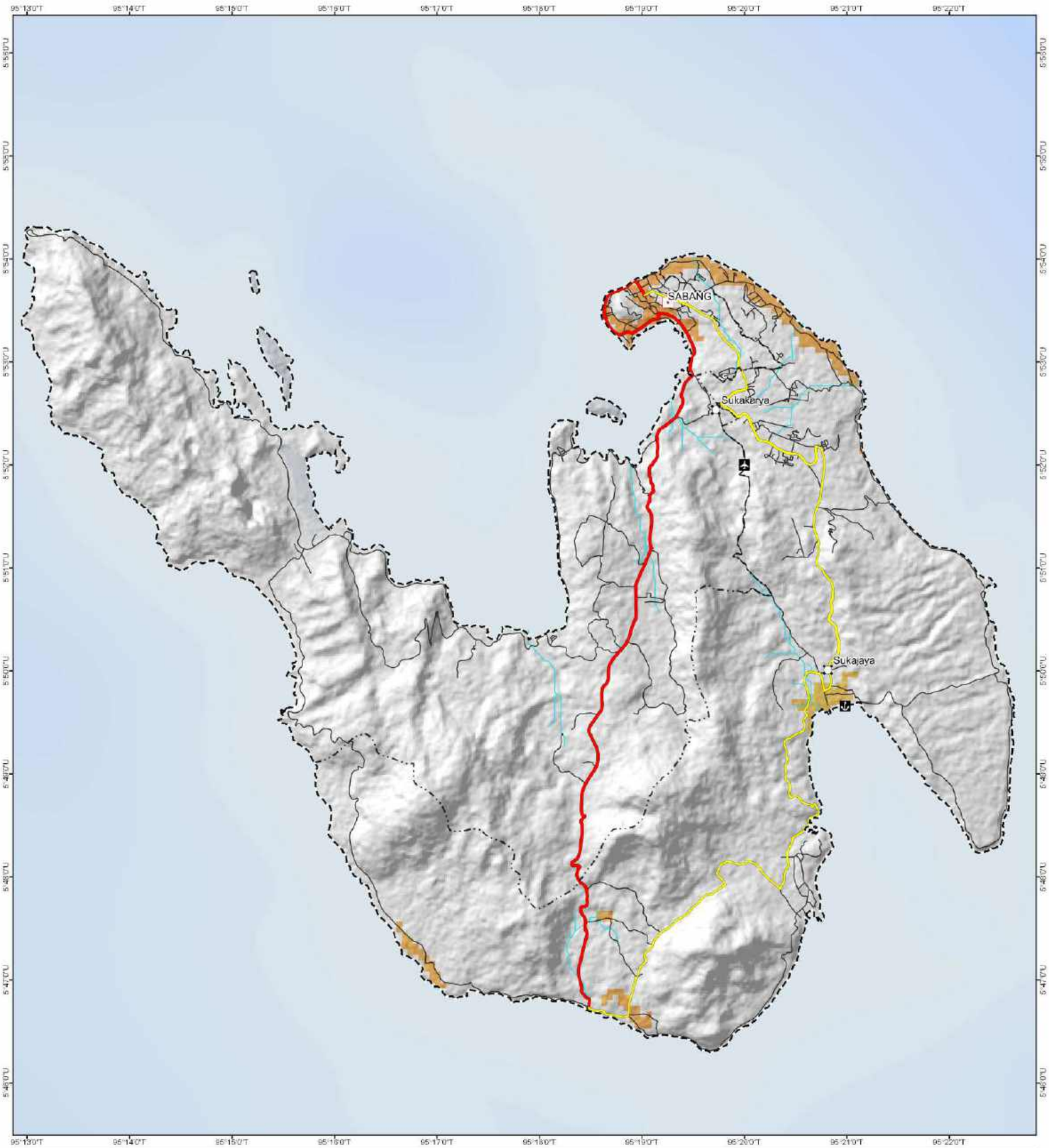

Legenda

- Ibukota Kabupaten
- Ibukota Kecamatan
- Bandar Udara
- Pelabuhan
- Sungai

Batas Administratif

- Batas Kecamatan
- Batas Kota

Jaringan Jalan

- Jalan Kota
- Jalan Provinsi
- Jaringan Jalan Strategis Nasional

Indeks Kapasitas terhadap Bahaya Banjir

0 – 0.333	0.666 – 1
Rendah	Sedang	Tinggi

0 6.5 13 19.5 26 km
0 1 2 3 4 cm

1:65.000 pada ukuran A3
1 cm di peta sama dengan 6.5 km di lapangan

ID Peta: Kapasitas Bahaya Banjir Kota Sabang
Dibuat tanggal:19 Mei 2017

Disclaimer :
Peta ini digunakan dalam penyusunan rencana penanggulangan bencana(RPB) tingkat Kabupaten. Penggambaran administrasi dan nama geografi tidak dapat digunakan sebagai referensi resmi mengenai batas desa/gampong/nya di lapangan dan tidak menyiratkan pengesahan resmi dari BPBD

Proyeksi Lokal:
World Mercator

Unit Grid:
Lintang/Bujur dengan Interval Grid 1 Derajat

Unit Datum:
WGS 84

Gambar Latar:
Aster DEM 30 Meter

Metodologi dan Zonasi Resiko Bencana:
Badan Nasional Penanggulangan Bencana (BNPB)

Peta Dasar :
Peta Digital Rupabumi skala 1 : 50.000, Bakosurtanal, 2006

Batas Administrasi :
BPS, 2010 dan 2017

Sumber Data
Sumber Data
- Pengolahan data dengan Sistem Informasi Geografi (SIG) dengan parameter utama yaitu Hyogo Framework for Action (HFA) dan data kewilayahan
- Focus Group Discussion, melibatkan pemerintah pemerintah dan stakeholder di Kota Sabang
- Detil metodologi dan klasifikasi parameter dapat dilihat di buku pedoman kajian risiko bencana nasional, BNPB, 2012

Peta Kapasitas Bahaya Banjir

Kota Sabang
Provinsi Aceh

PEMERINTAH KOTA SABANG
BADAN PENANGGULANGAN BENCANA DAERAH
BPBD
Kota Sabang, Provinsi Aceh, Indonesia

Didukung oleh : USAID FROM THE AMERICAN PEOPLE

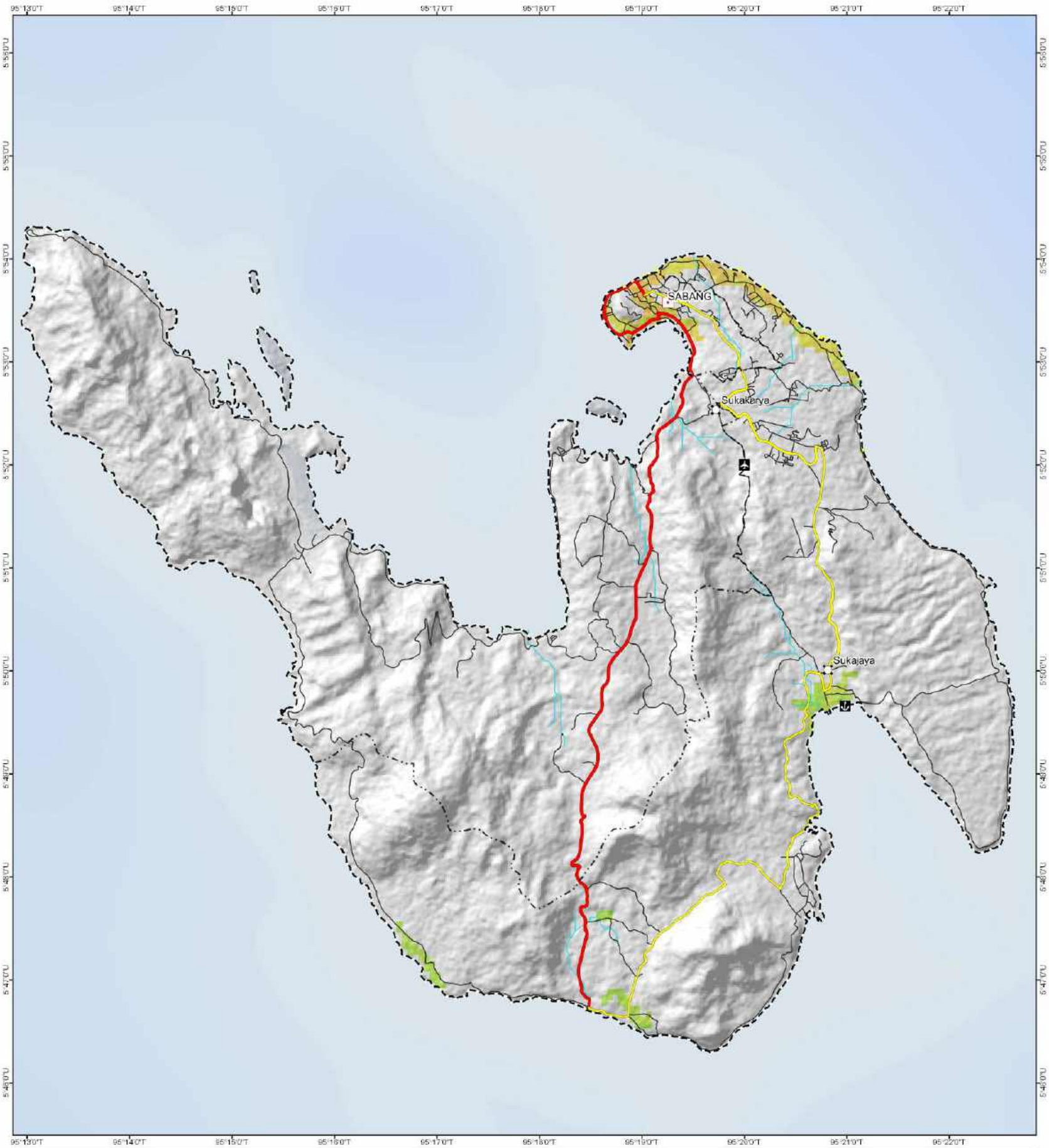

Legenda

- Ibukota Kabupaten
- Ibukota Kecamatan
- Bandar Udara
- Pelabuhan
- Sungai

Batas Administratif

- Batas Kecamatan
- Batas Kota

Jaringan Jalan

- Jalan Kota
- Jalan Provinsi
- Jaringan Jalan Strategis Nasional

Indeks Kerentanan Bahaya Banjir

0 — 0,333 — 0,666 — 1

Rendah | Sedang | Tinggi

U

0 6,5 13 19,5 26 km

0 1 2 3 4 cm

1:65.000 pada ukuran A3
1 cm di peta sama dengan 6,5 km di lapangan

ID Peta: Ancaman Bahaya Banjir Kota Sabang
Dibuat tanggal:22 Mei 2017

Disclaimer :
Peta ini digunakan dalam penyusunan rencana penanggulangan bencana(RPB) tingkat Kabupaten. Penggambaran administrasi dan nama geografi tidak dapat digunakan sebagai referensi resmi mengenai batas desa/gampong/nya di lapangan dan tidak menyiratkan pengesahan resmi dari BPBD

Proyeksi Lokal:
World Mercator

Unit Grid:
Lintang/Bujur dengan Interval Grid 1 Derajat

Unit Datum:
WGS 84

Gambar Latar:
Aster DEM 30 Meter

Metodologi dan Zonasi Resiko Bencana:
Badan Nasional Penanggulangan Bencana (BNPB)

Peta Dasar :
Peta Digital Rupabumi skala 1 : 50.000, Bakosurtanal, 2006

Batas Administrasi :
BPS, 2010 dan 2017

Sumber Data
Pengolahan data dengan Sistem Informasi Geografis (SIG) dengan parameter utama yaitu:
a. Komponen sosial (Kepadatan penduduk, rasio jenis kelamin, jumlah penduduk miskin, jumlah penduduk cacat, rasio kelompok umur rentan)
b. Komponen ekonomi(PDRB dan lahan produktif)
c. Komponen fisik(Rumah, fasilitas umum, fasilitas kritis)
d. Komponen lingkungan (Hutan Lindung, Hutan Rlam, Hutan Bakau/ Mangrove dan Semak Belukar)

Detil metodologi dan klasifikasi parameter dapat dilihat di buku pedoman kajian risiko bencana nasional, BNPB, 2012

Peta Kerentanan Bahaya Banjir

Kota Sabang
Provinsi Aceh

PEMERINTAH KOTA SABANG
BADAN PENANGGULANGAN BENCANA DAERAH
BPBD
Kota Sabang, Provinsi Aceh, Indonesia

Didukung oleh : USAID FROM THE AMERICAN PEOPLE

ALBUM - 2
RISIKO GEMPA BUMI

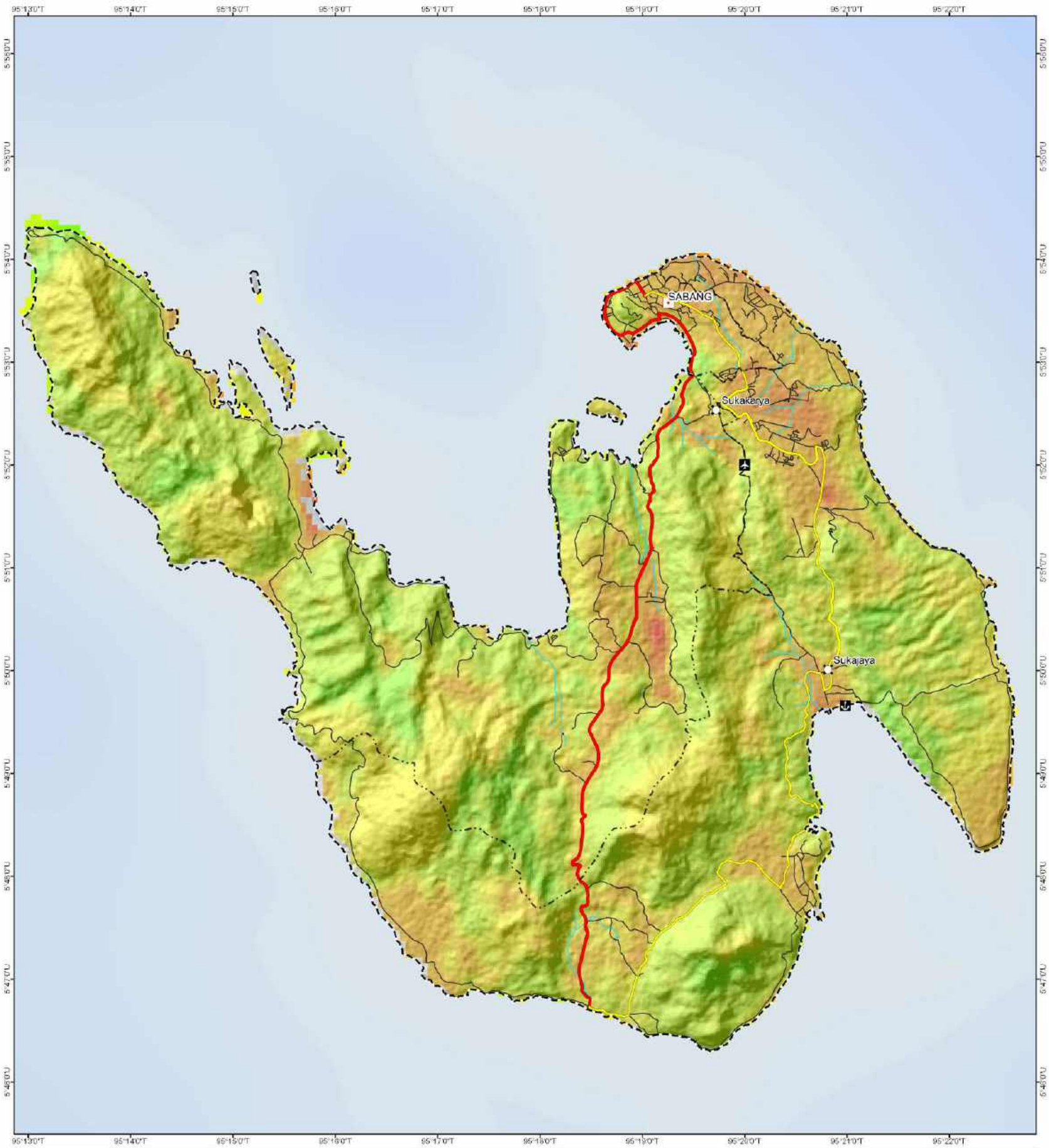

Legenda

- Ibukota Kabupaten
- Ibukota Kecamatan
- Bandar Udara
- Pelabuhan
- Sungai

Batas Administratif

- Batas Kecamatan
- Batas Kota

Jaringan Jalan

- Jalan Kota
- Jalan Provinsi
- Jaringan Jalan Strategis Nasional

Indeks Ancaman Bahaya Gempa Bumi

0	0,333	0,666	1
Rendah	Sedang	Tinggi	

U

0 6,5 13 19,5 26 km

0 1 2 3 4 cm

1:65.000 pada ukuran A3
1 cm di peta sama dengan 6,5 km di lapangan

ID Peta: Ancaman Bahaya Gempa Bumi Kota Sabang
Dibuat tanggal:22 Mei 2017

Disclaimer :
Peta ini digunakan dalam penyusunan rencana penanggulangan bencana(RPB) tingkat Kabupaten. Penggambaran administrasi dan nama geografi tidak dapat digunakan sebagai referensi resmi mengenai batas sesungguhnya di lapangan dan tidak menyiratkan pengesahan resmi dari BPBD

Proyeksi Lokal:
World Mercator

Unit Grid:
Lintang-Bujur dengan Interval Grid 1 Derajat

Unit Datum:
WGS 84

Gambar Latar:
Aster DEM 30 Meter

Metodologi dan Zonasi Resiko Bencana:
Badan Nasional Penanggulangan Bencana (BNPB)

Peta Dasar :
Peta Digital Rupabumi skala 1 : 50.000, Bakosurtanal, 2000

Batas Administrasi :
BPS, 2010 dan 2017

Sumber Data
- Pengolahan data dengan Sistem Informasi Geografis (SIG) dengan parameter utama yaitu Peta SNI zonasi gempa bumi 2010, Jarak Geser, Peta MMI, dan Intensitas Guncangan
- Focus Group Discussion, yang melibatkan pemerintah dan stakeholder di Kota Sabang bulan Februari 2015 - Maret 2016
- Hasil cek lapangan Maret 2015
- Hasil revisi workshop sosialisasi dan internalisasi konsep penyusunan RPB
- Detil metodologi dan klasifikasi parameter dapat dilihat di buku pedoman kajian risiko bencana nasional, BNPB, 2012
- Peta ASTER DEM 30 Meter

Peta Ancaman Bahaya Gempa Bumi

Kota Sabang
Provinsi Aceh

PEMERINTAH KOTA SABANG
BADAN PENANGGULANGAN BENCANA DAERAH
BPBD
Kota Sabang, Provinsi Aceh, Indonesia

Didukung oleh : USAID FROM THE AMERICAN PEOPLE

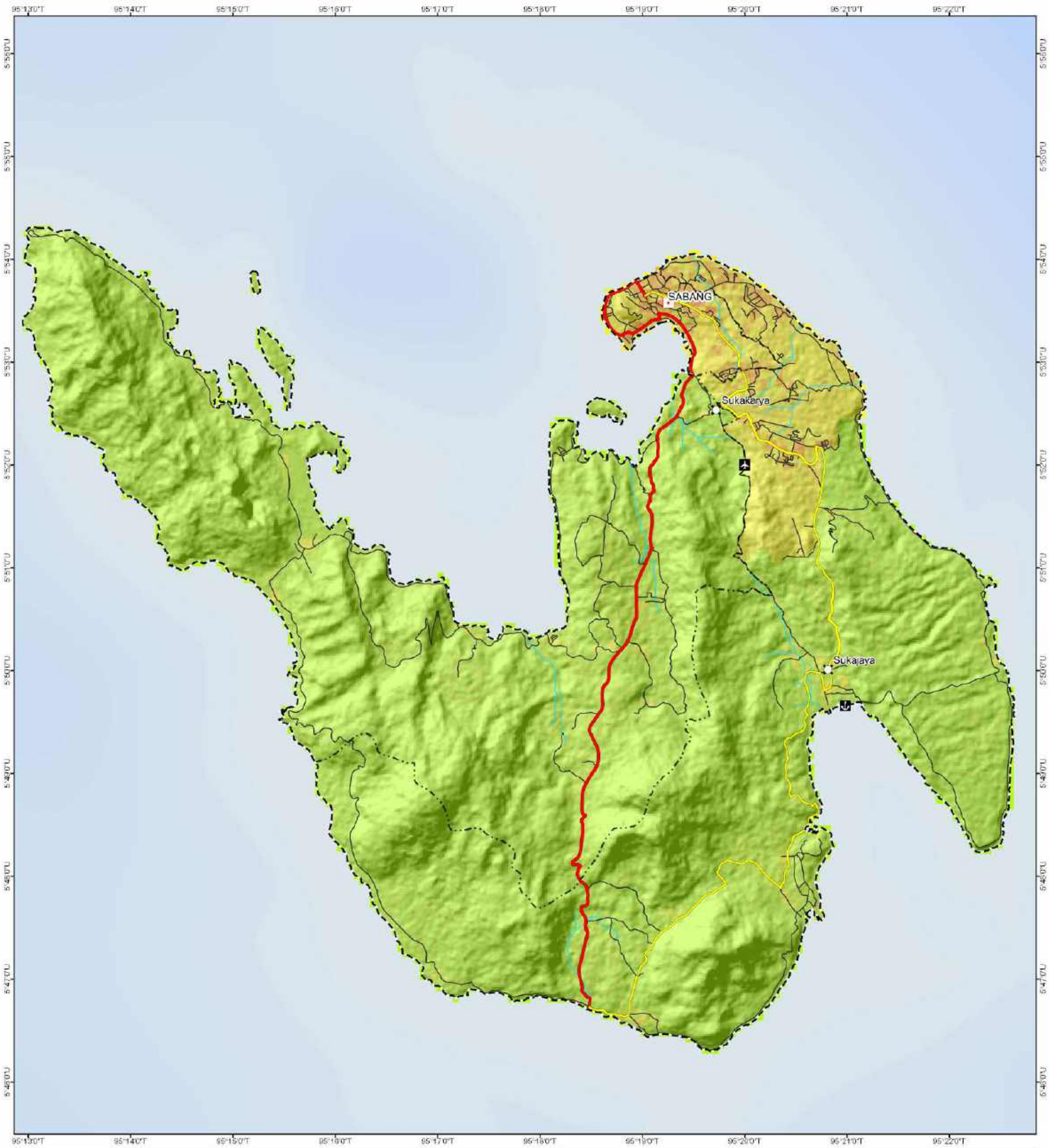

Legenda

- Ibukota Kabupaten
- Ibukota Kecamatan
- Bandar Udara
- Pelabuhan
- Sungai

Batas Administratif

- Batas Kecamatan
- Batas Kota

Jaringan Jalan

- Jalan Kota
- Jalan Provinsi
- Jaringan Jalan Strategis Nasional

Indeks Risiko Bahaya Gempa Bumi

0	0.333	0.666	1
Rendah	Sedang	Tinggi	

U

0 6.5 13 19.5 26 km

0 1 2 3 4 cm

1:65.000 pada ukuran A3
1 cm di peta sama dengan 6,5 km di lapangan

ID Peta : Risiko Gempa Bumi Kota Sabang
Dibuat tanggal:22 Mei 2017

Disclaimer :
Peta ini digunakan dalam penyusunan rencana penanggulangan bencana(RPB) tingkat Kabupaten. Penggambaran administrasi dan nama geografi tidak dapat digunakan sebagai referensi resmi mengenai batas sesungguhnya di lapangan dan tidak menyiratkan pengesahan resmi dari BPBD

Proyeksi Lokal:
World Mercator

Unit Grid:
Lintang-Bujur dengan Interval Grid 1 Derajat

Unit Datum:
WGS 84

Gambar Latar:
Aster DEM 30 Meter

Metodologi dan Zonasi Risiko Bencana:
Badan Nasional Penanggulangan Bencana (BNPB)

Peta Dasar :
Peta Digital Rupabumi skala 1 : 50.000, Bakosurtanal, 2000

Batas Administrasi :
BPS, 2010 dan 2017

Sumber Data
Pengolahan data dengan Sistem Informasi Geografis (SIG) dengan parameter utama yaitu:
Peta Ancaman, Kerentanan, dan Kapasitas

Detil metodologi dan klasifikasi parameter dapat dilihat di buku pedoman kajian risiko bencana nasional, BNPB, 2012

Peta Risiko Bahaya Gempa Bumi

Kota Sabang
Provinsi Aceh

PEMERINTAH KOTA SABANG
BADAN PENANGGULANGAN BENCANA DAERAH
BPBD
Kota Sabang, Provinsi Aceh, Indonesia

Didukung oleh :

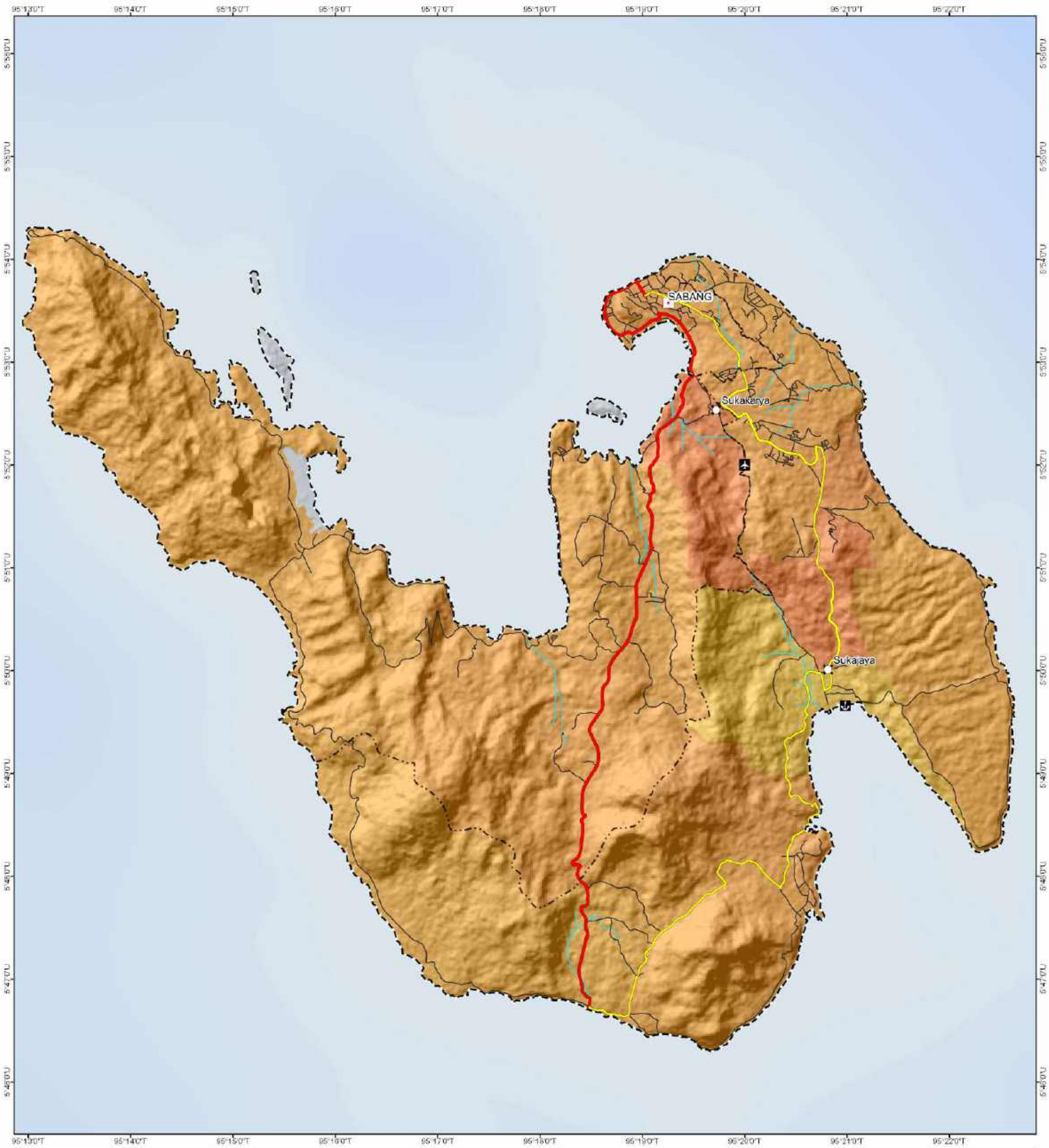

Legenda

- Ibukota Kabupaten
- Ibukota Kecamatan
- Bandar Udara
- Pelabuhan
- Sungai

Batas Administratif

- Batas Kecamatan
- Batas Kota

Jaringan Jalan

- Jalan Kota
- Jalan Provinsi
- Jaringan Jalan Strategis Nasional

Indeks Kapasitas terhadap Bahaya Gempa

0 – 0.333	0.666 – 1	1
Rendah	Sedang	Tinggi

U

0 6.5 13 19.5 26 km

0 1 2 3 4 cm

1:65.000 pada ukuran A3

1 cm di peta sama dengan 6,5 km di lapangan

ID Peta: Kapasitas Bahaya Gempa Bumi Kota Sabang

Dibuat tanggal:19 Mei 2017

Disclaimer :

Peta ini digunakan dalam penyusunan rencana penanggulangan bencana(RPB) tingkat Kabupaten. Penggambaran administrasi dan nama geografi tidak dapat digunakan sebagai referensi resmi mengenai batas sesungguhnya di lapangan dan tidak menyiratkan pengesahan resmi dari BPBD

Proyeksi Lokal:
World Mercator

Unit Grid:
Lintang-Bujur dengan interval Grid 1 Derajat

Unit Datum:
WGS 84

Gambar Latar:
Aster DEM 30 Meter

Metodologi dan Zonasi Resiko Bencana:
Badan Nasional Penanggulangan Bencana (BNPB)

Peta Dasar :
Peta Digital Rupabumi skala 1 : 50.000, Bakosurtanal, 2000

Batas Administrasi :
BPS, 2010 dan 2017

Sumber Data :
Sumber Data :
- Pengolahan data dengan Sistem Informasi Geografi (SIG) dengan parameter utama yaitu Hyogo Framework for Action (HFA) dan data kesiapsiagaan
- Focus Group Discussion, melibatkan pemerintah pemerintah dan stakeholder di Kota Sabang
- Detil metodologi dan klasifikasi parameter dapat dilihat di buku pedoman kajian risiko bencana nasional, BNPB, 2012

Peta Kapasitas Bahaya Gempa Bumi

Kota Sabang
Provinsi Aceh

PEMERINTAH KOTA SABANG
BADAN PENANGGULANGAN BENCANA DAERAH
BPBD
Kota Sabang, Provinsi Aceh, Indonesia

Didukung oleh :

USAID FROM THE AMERICAN PEOPLE

International Organization for Migration (IOM) The UN Migration Agency

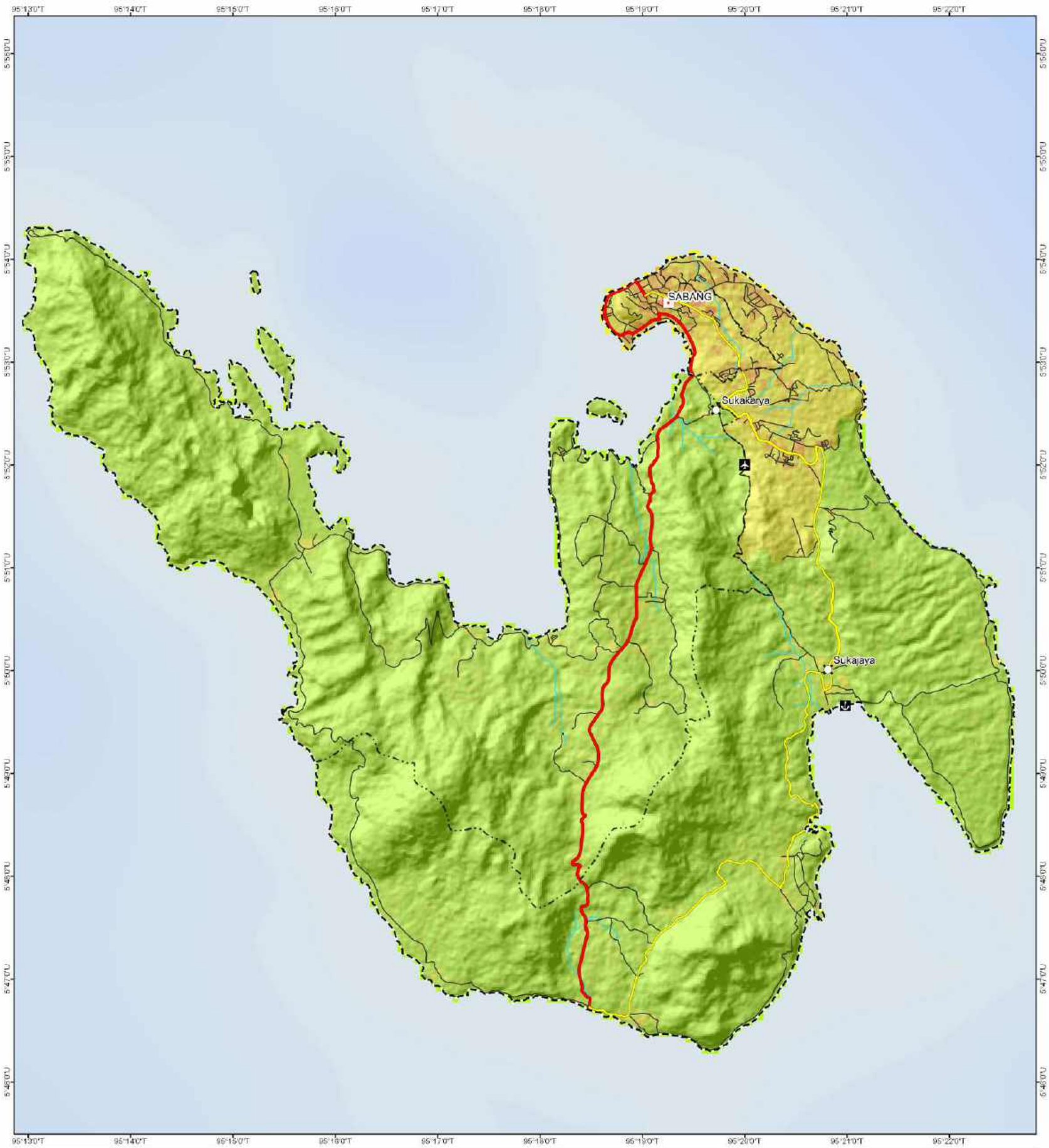

Legenda

- Ibukota Kabupaten
- Ibukota Kecamatan
- Bandar Udara
- Pelabuhan
- Sungai

Batas Administratif

- Batas Kecamatan
- Batas Kota

Jaringan Jalan

- Jalan Kota
- Jalan Provinsi
- Jaringan Jalan Strategis Nasional

Indeks Kerentanan Bahaya Gempa Bumi

0	0.333	0.666	1
Rendah	Sedang	Tinggi	

U

0 6.5 13 19.5 26 km

0 1 2 3 4 cm

1:65.000 pada ukuran A3
1 cm di peta sama dengan 6,5 km di lapangan

ID Peta: Ancaman Bahaya Gempa Bumi Kota Sabang
Dibuat tanggal:02 Mei 2017

Disclaimer :
Peta ini digunakan dalam penyusunan rencana penanggulangan bencana(RPB) tingkat Kabupaten. Penggambaran administrasi dan nama geografi tidak dapat digunakan sebagai referensi resmi mengenai batas sesungguhnya di lapangan dan tidak menyiratkan pengesahan resmi dari BPBD

Proyeksi Lokal:
World Mercator

Unit Grid:
Lintang-Bujur dengan Interval Grid 1 Derajat

Unit Datum:
WGS 84

Gambar Latar:
Aster DEM 30 Meter

Metodologi dan Zonasi Resiko Bencana:
Badan Nasional Penanggulangan Bencana (BNPB)

Peta Dasar :
Peta Digital Rupabumi skala 1 : 50.000, Bakosurtanal, 2000

Batas Administrasi :
BPS, 2010 dan 2017

Sumber Data
Pengolahan data dengan Sistem Informasi Geografis (SIG) dengan parameter utama yaitu:
a. Komponen sosial (Kepadatan penduduk, rasio jenis kelamin, jumlah penduduk miskin, jumlah penduduk cacat, rasio kelompok umur rentan)
b. Komponen ekonomi (PDRB dan lahan produktif)
c. Komponen fisik (Rumah, fasilitas umum, fasilitas kritis)
d. Komponen lingkungan (Hutan Lindung, Hutan Alam, Hutan Bakau/ Mangrove dan Semak Belukar)

Detil metodologi dan klasifikasi parameter dapat dilihat di buku pedoman kajian risiko bencana nasional, BNPB, 2012

Peta Kerentanan Bahaya Gempa Bumi

Kota Sabang
Provinsi Aceh

PEMERINTAH KOTA SABANG
BADAN PENANGGULANGAN BENCANA DAERAH
BPBD
Kota Sabang, Provinsi Aceh, Indonesia

Didukung oleh : USAID FROM THE AMERICAN PEOPLE

ALBUM - 3
RISIKO BANJIR BANDANG

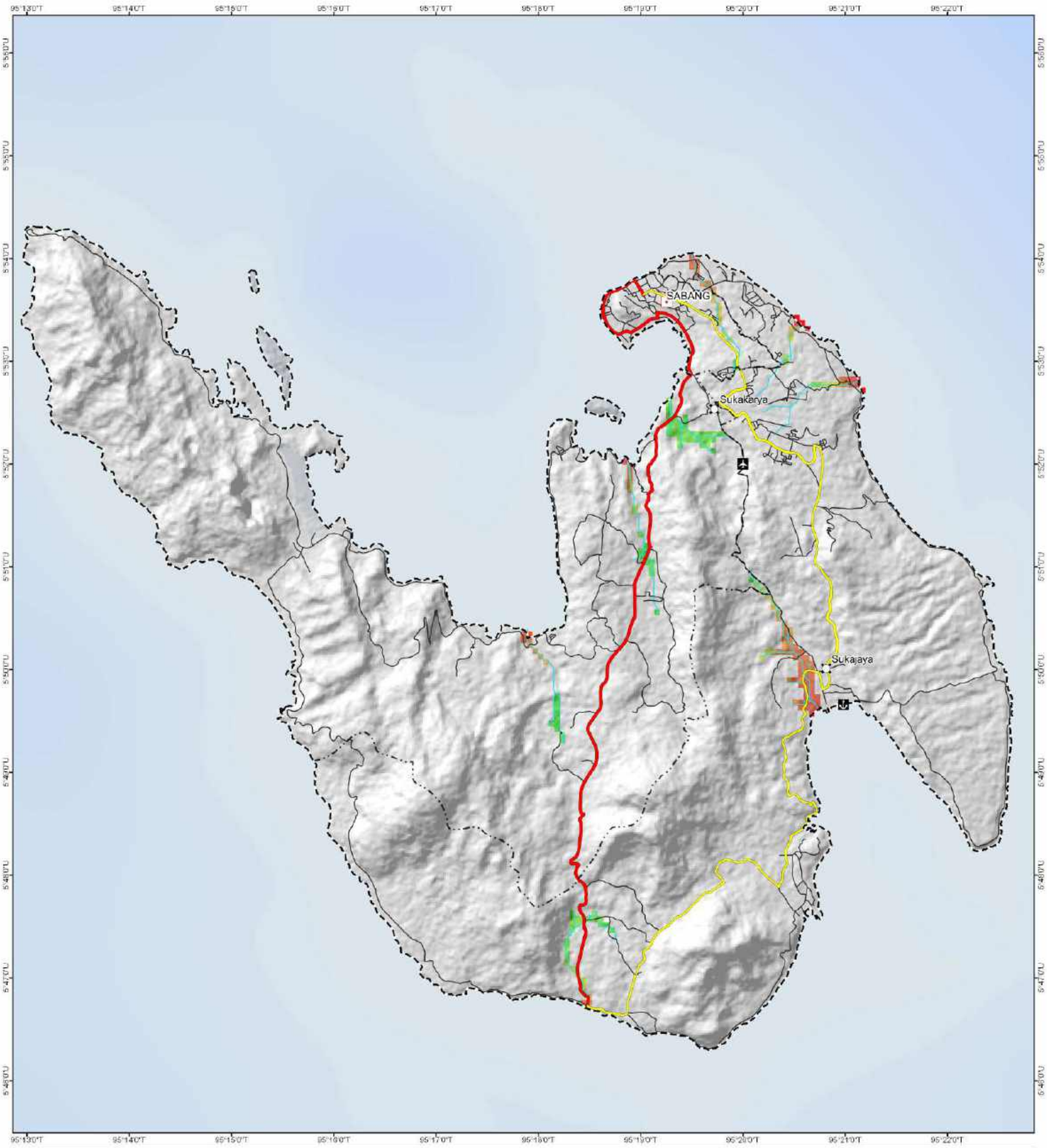

Legenda

- Ibukota Kabupaten
- Ibukota Kecamatan
- Bandar Udara
- Pelabuhan
- Sungai

Batas Administratif

- Batas Kecamatan
- Batas Kota

Jaringan Jalan

- Jalan Kota
- Jalan Provinsi
- Jaringan Jalan Strategis Nasional

Indeks Ancaman Bahaya Banjir Bandang

0	0.333	0.666	1
Rendah	Sedang	Tinggi	

0 6.5 13 19.5 26 km
0 1 2 3 4 cm

1:65.000 pada ukuran A3
1 cm di peta sama dengan 6,5 km di lapangan

ID Peta : Ancaman Bahaya Banjir Bandang Kota Sabang
Dibuat tanggal:22 Mei 2017

Disclaimer :
Peta ini digunakan dalam penyusunan rencana penanggulangan bencana(RPB) tingkat Kabupaten. Penggambaran administrasi dan nama geografi tidak dapat digunakan sebagai referensi resmi mengenai batas sesungguhnya di lapangan dan tidak menyiratkan pengesahan resmi dari BPBD.

Proyeksi Lokal:
World Mercator

Unit Grid:
Lintang-Bujur dengan Interval Grid 1 Derajat

Unit Datum:
WGS 84

Gambar Latar:
Aster DEM 30 Meter

Metodologi dan Zonasi Resiko Bencana:
Badan Nasional Penanggulangan Bencana (BNPB)

Peta Dasar :
Peta Digital Rupabumi skala 1 : 50.000, Bakosurtanal, 2006

Batas Administrasi :
BPS, 2010 dan 2017

Sumber Data :
- Pengolahan data dengan Sistem Informasi Geografis (SIG) dengan parameter utama yaitu jenis tutupan lahan, iklim, jenis tanah, curah hujan, jarak dari sungai, bentuk sungai, tingkat kelerengan, riwayat kejadian sebelumnya, dan tingkat bahaya erosi
- Focus Group Discussion, yang melibatkan pemerintah dan stakeholder di Kota Sabang bulan Februari 2015 - Maret 2016
- Hasil cek lapangan Maret 2015
- Hasil rembuk workshop sosialisasi dan internalisasi konsep penyusunan RPB
- Delil metodologi dan klasifikasi parameter dapat dilihat di buku pedoman kajian risiko bencana nasional, BNPB, 2012
- Peta ASTER DEM 30 Meter

Peta Ancaman Bahaya Banjir Bandang

Kota Sabang
Provinsi Aceh

PEMERINTAH KOTA SABANG
BADAN PENANGGULANGAN BENCANA DAERAH
BPBD
Kota Sabang, Provinsi Aceh, Indonesia

Didukung oleh :

USAID FROM THE AMERICAN PEOPLE

International Organization for Migration (IOM) The UN Migration Agency

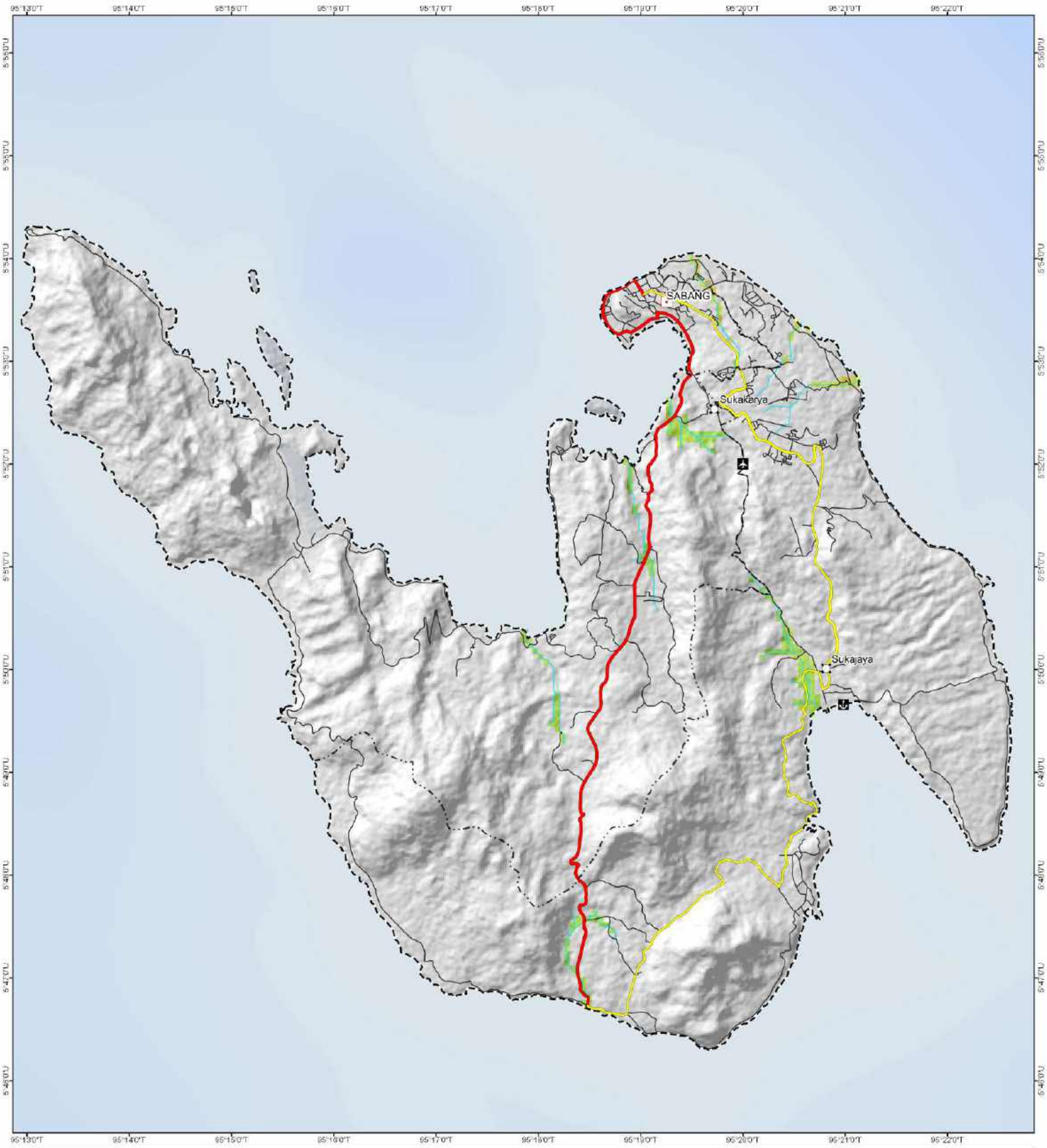

Legenda

- Ibukota Kabupaten
- Ibukota Kecamatan
- Bandar Udara
- Pelabuhan
- Sungai

Batas Administratif

- Batas Kecamatan
- Batas Kota

Jaringan Jalan

- Jalan Kota
- Jalan Provinsi
- Jaringan Jalan Strategis Nasional

Indeks Risiko Bahaya Banjir Bandang

0	0.333	0.666	1
Rendah	Sedang	Tinggi	

0 6.5 13 19.5 26 km
0 1 2 3 4 cm

1:65.000 pada ukuran A3
1 cm di peta sama dengan 6,5 km di lapangan

ID Peta: Risiko Banjir Bandang Kota Sabang
Dibuat tanggal:22 Mei 2017

Disclaimer :
Peta ini digunakan dalam penyusunan rencana penanggulangan bencana(RPB) tingkat Kabupaten. Penggambaran administrasi dan nama geografi tidak dapat digunakan sebagai referensi resmi mengenai batas sesungguhnya di lapangan dan tidak menyiratkan pengesahan resmi dari BPBD.

Proyeksi Lokal:
World Mercator

Unit Grid:
Lintang-Bujur dengan interval Grid 1 Derajat

Unit Datum:
WGS 84

Gambar Latar:
Aster DEM 30 Meter

Metodologi dan Zonasi Risiko Bencana:
Badan Nasional Penanggulangan Bencana (BNPB)

Peta Dasar :
Peta Digital Rupabumi skala 1 : 50.000, Bakosurtanal, 2006

Batas Administrasi :
BPS, 2010 dan 2017

Sumber Data :
Pengolahan data dengan Sistem Informasi Geografis (SIG) dengan parameter utama yaitu:
Peta Ancaman, Kementerian, dan Kapasitas

Detil metodologi dan klasifikasi parameter dapat dilihat di buku pedoman kajian risiko bencana nasional, BNPB, 2012

Peta Risiko Bahaya Banjir Bandang

Kota Sabang
Provinsi Aceh

PEMERINTAH KOTA SABANG
BADAN PENANGGULANGAN BENCANA DAERAH
BPBD
Kota Sabang, Provinsi Aceh, Indonesia

Didukung oleh :
USAID FROM THE AMERICAN PEOPLE
International Organization for Migration (IOM) The UN Migration Agency

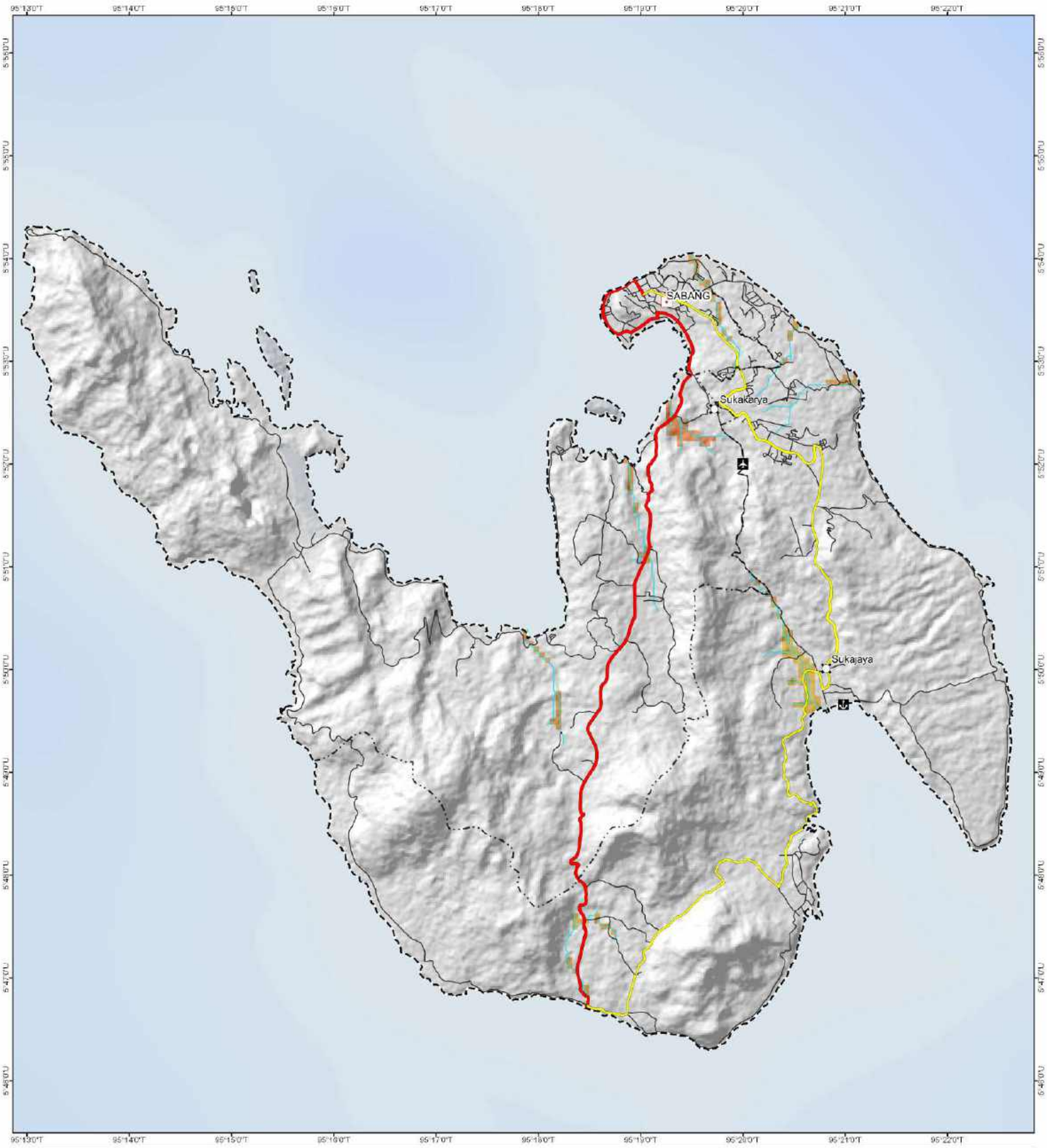

Legenda

- Ibukota Kabupaten
- Ibukota Kecamatan
- Bandar Udara
- Pelabuhan
- Sungai

Batas Administratif

- Batas Kecamatan
- Batas Kota

Jaringan Jalan

- Jalan Kota
- Jalan Provinsi
- Jaringan Jalan Strategis Nasional

Indeks Kapasitas terhadap Bahaya Banjir

0 – 0.333	0.333 – 0.666	0.666 – 1
Rendah	Sedang	Tinggi

0 6.5 13 19.5 26 km
0 1 2 3 4 cm

1:65.000 pada ukuran A3
1 cm di peta sama dengan 6,5 km di lapangan

ID Peta: Kapasitas Bahaya Banjir Bandang Kota Sabang
Dibuat tanggal:19 Mei 2017

Disclaimer :
Peta ini digunakan dalam penyusunan rencana penanggulangan bencana(RPB) tingkat Kabupaten. Penggambaran administrasi dan nama geografi tidak dapat digunakan sebagai referensi resmi mengenai batas sesungguhnya di lapangan dan tidak menyiratkan pengesahan resmi dari BPBD.

Proyeksi Lokal:
World Mercator

Unit Grid:
Lintang-Bujur dengan interval Grid 1 Derajat

Unit Datum:
WGS 84

Gambar Latar:
Aster DEM 30 Meter

Metodologi dan Zonasi Resiko Bencana:
Badan Nasional Penanggulangan Bencana (BNPB)

Peta Dasar :
Peta Digital Rupabumi skala 1 : 50.000, Bakosurtanal, 2006

Batas Administrasi :
BPS, 2010 dan 2017

Sumber Data
Sumber Data
- Pengolahan data dengan Sistem Informasi Geografi (SIG) dengan parameter utama yaitu Hyogo Framework for Action (HFA) dan data kesiapsiagaan
- Focus Group Discussion, melibatkan pemerintah pemerintah dan stakeholder di Kota Sabang
- Detil metodologi dan klasifikasi parameter dapat dilihat di buku pedoman kajian risiko bencana nasional, BNPB, 2012

Peta Kapasitas Bahaya Banjir Bandang

Kota Sabang
Provinsi Aceh

PEMERINTAH KOTA SABANG
BADAN PENANGGULANGAN BENCANA DAERAH
BPBD
Kota Sabang, Provinsi Aceh, Indonesia

Didukung oleh :
USAID FROM THE AMERICAN PEOPLE
International Organization for Migration (IOM) The UN Migration Agency

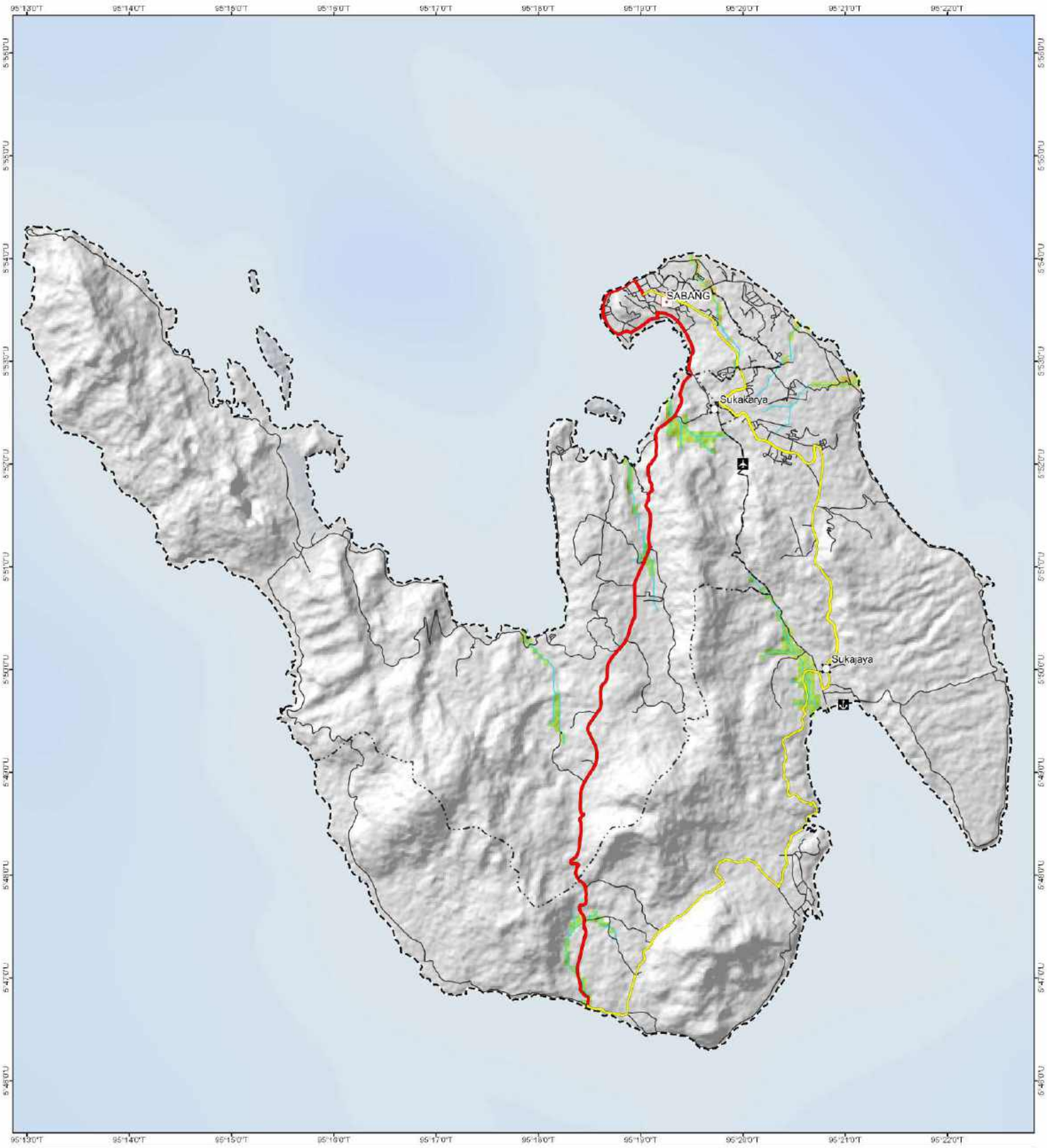

Legenda

Batas Administratif

- Ibukota Kabupaten
- Ibukota Kecamatan
- Bandar Udara
- Pelabuhan
- Sungai
- Batas Kecamatan
- Batas Kota

Jaringan Jalan

- Jalan Kota
- Jalan Provinsi
- Jaringan Jalan Strategis Nasional

Indeks Kerentanan Bahaya Banjir Bandang

0	0.333	0.666	1
Rendah	Sedang	Tinggi	

U

0 6.5 13 19.5 26 km

0 1 2 3 4 cm

1:65.000 pada ukuran A3

1 cm di peta sama dengan 6,5 km di lapangan

ID Peta : Ancaman Bahaya Banjir Bandang Kota Sabang
Dibuat tanggal:22 Mei 2017

Disclaimer :
Peta ini digunakan dalam penyusunan rencana penanggulangan bencana(RPB) tingkat Kabupaten. Penggambaran administrasi dan nama geografi tidak dapat digunakan sebagai referensi resmi mengenai batas sesungguhnya di lapangan dan tidak menyiratkan pengesahan resmi dari BPBD.

Proyeksi Lokal:
World Mercator

Unit Grid:
Lintang-Bujur dengan Interval Grid 1 Derajat

Unit Datum:
WGS 84

Gambar Latar:
Aster DEM 30 Meter

Metodologi dan Zonasi Resiko Bencana:
Badan Nasional Penanggulangan Bencana (BNPB)

Peta Dasar :
Peta Digital Rupabumi skala 1 : 50.000, Bakosurtanal, 2006

Batas Administrasi :
BPS, 2010 dan 2017

Sumber Data :
Pengolahan data dengan Sistem Informasi Geografis (SIG) dengan parameter utama yaitu:
a. Komponen sosial (Kepadatan penduduk, rasio jenis kelamin, jumlah penduduk miskin, jumlah penduduk cacat, rasio kelompok umur rentan)
b. Komponen ekonomi(PDRB dan lahan produktif)
c. Komponen fisik(Rumah, fasilitas umum, fasilitas kritis)
d. Komponen lingkungan (Hutan Lindung, Hutan Alam, Hutan Bakau/ Mangrove dan Semak Belukar)

Detil metodologi dan klasifikasi parameter dapat dilihat di buku pedoman kajian risiko bencana nasional, BNPB, 2012

Peta Kerentanan Bahaya Banjir Bandang

Kota Sabang
Provinsi Aceh

PEMERINTAH KOTA SABANG
BADAN PENANGGULANGAN BENCANA DAERAH
BPBD
Kota Sabang, Provinsi Aceh, Indonesia

Didukung oleh :

USAID FROM THE AMERICAN PEOPLE

International Organization for Migration (IOM) The UN Migration Agency

ALBUM - 4
RISIKO KEBAKARAN LAHAN & HUTAN

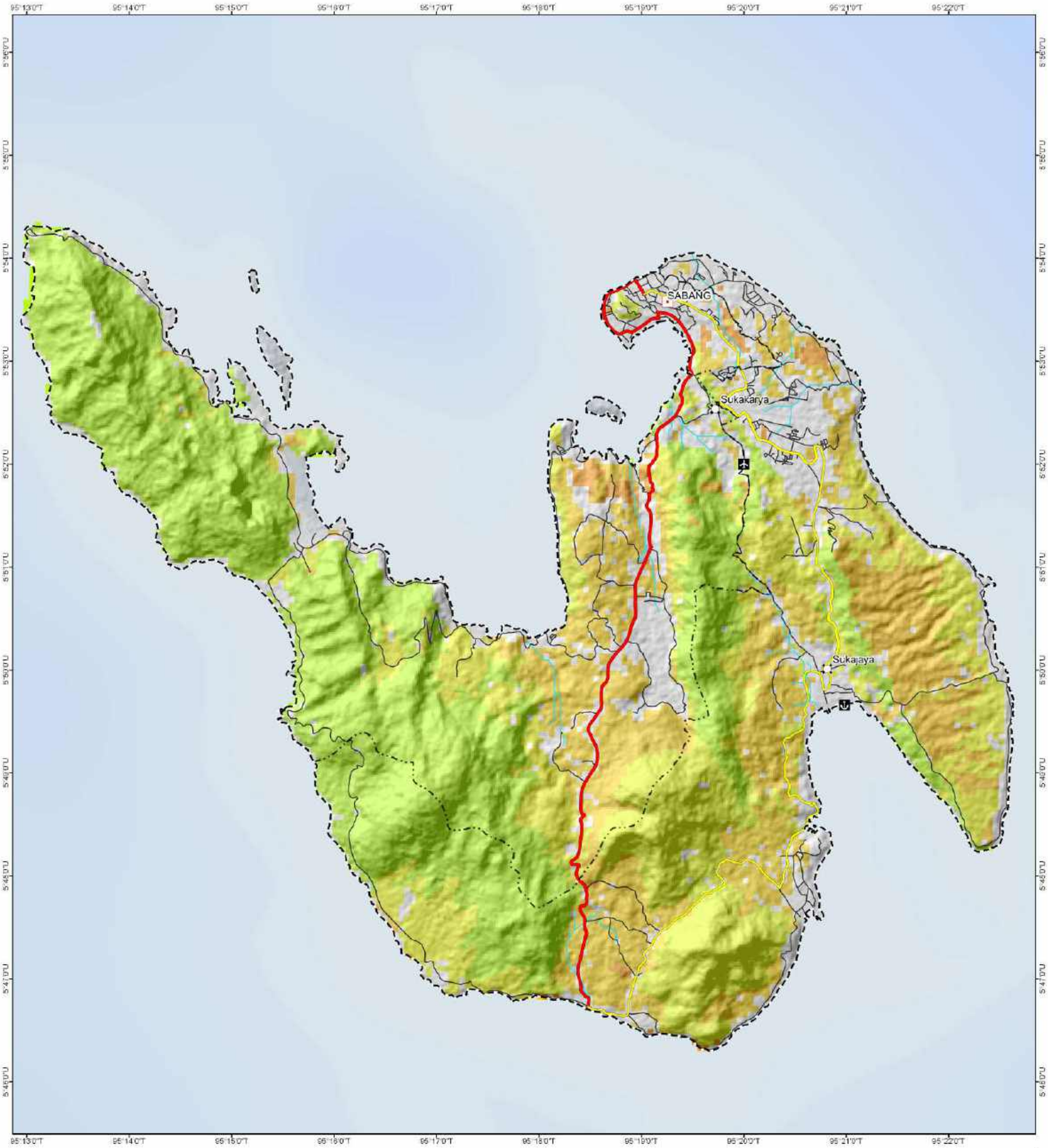

Legenda

- Ibukota Kabupaten
- Ibukota Kecamatan
- Bandar Udara
- Pelabuhan
- Sungai

Jaringan Jalan

- Jalan Kota
- Jalan Provinsi
- Jaringan Jalan Strategis Nasional

Batas Administratif

- Batas Kecamatan
- Batas Kota

Indeks Ancaman Bahaya Kebakaran Hutan

0	0,333	0,666	1
Rendah	Sedang	Tinggi	

0 6,5 13 19,5 26 km
0 1 2 3 4 cm

1:65.000 pada ukuran A3
1 cm di peta sama dengan 6,5 km di lapangan

ID Peta: Ancaman Bahaya Kebakaran Hutan dan Lahan Kota Sabang
Dibuat tanggal: 22 Mei 2017

Disclaimer :
Peta ini digunakan dalam penyusunan rencana penanggulangan bencana(RPB) tingkat Kabupaten. Penggambaran administrasi dan nama geografi tidak dapat digunakan sebagai referensi resmi mengenai batas sesungguhnya di lapangan dan tidak menyiratkan pengesahan resmi dari BPBD

Proyeksi Lokal:
World Mercator

Unit Grid:
Lintang/Bujur dengan Interval Grid 1 Derajat

Unit Datum:
WGS 84

Gambar Latar:
Aster DEM 30 Meter

Metodologi dan Zonasi Resiko Bencana:
Badan Nasional Penanggulangan Bencana (BNPB)

Peta Dasar:
Peta Digital Rupabumi skala 1 : 50.000, Bakosurtanal, 2006

Batas Administrasi:
BPS, 2010 dan 2017

Sumber Data:
- Pengolahan data dengan Sistem Informasi Geografis (SIG) dengan parameter utama yaitu jenis hutan atau lahan, iklim, jenis tanah, dan data - data kejadian sebelumnya
- Focus Group Discussion, yang melibatkan pemerintah dan stakeholder di Kota Sabang bulan Februari 2015 - Maret 2016
- Hasil cek lapangan Maret 2015
- Hasil revisi workshop sosialisasi dan internalisasi konsep penyusunan RPB
- Detil metodologi dan klasifikasi parameter dapat dilihat di buku pedoman kajian risiko bencana nasional, BNPB, 2012
- Peta ASTER DEM 30 Meter

Peta Ancaman Bahaya Kebakaran Hutan & Lahan

Kota Sabang
Provinsi Aceh

PEMERINTAH KOTA SABANG
BADAN PENANGGULANGAN BENCANA DAERAH
BPBD
Kota Sabang, Provinsi Aceh, Indonesia

Didukung oleh :
USAID FROM THE AMERICAN PEOPLE
International Organization for Migration (IOM) The UN Migration Agency

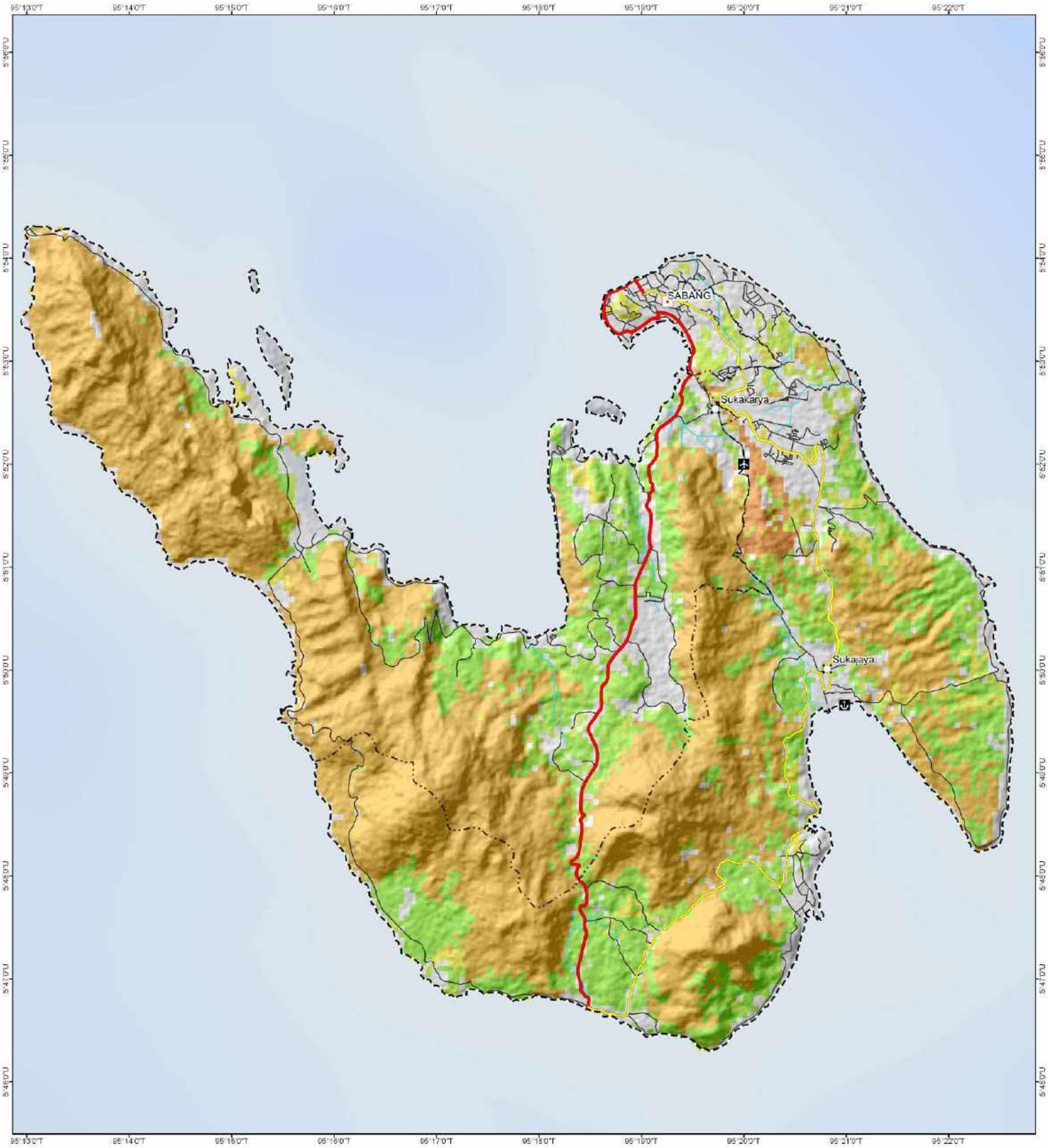

Legenda

- Ibukota Kabupaten
- Ibukota Kecamatan
- Bandar Udara
- Pelabuhan
- Sungai

Jaringan Jalan

- Jalan Kota
- Jalan Provinsi
- Jaringan Jalan Strategis Nasional

Batas Administratif

- Batas Kecamatan
- Batas Kota

Indeks Risiko Kebakaran Hutan dan Lahan

0	0,333	0,666	1
Rendah	Sedang	Tinggi	

0 6,5 13 19,5 26 km
0 1 2 3 4 cm

1:65.000 pada ukuran A3
1 cm di peta sama dengan 6,5 km di lapangan

ID Peta: Risiko Kebakaran Hutan dan Lahan Kota Sabang
Dibuat tanggal: 22 Mei 2017

Disclaimer :
Peta ini digunakan dalam penyusunan rencana penanggulangan bencana(RPB) tingkat Kabupaten. Penggambaran administrasi dan nama geografi tidak dapat digunakan sebagai referensi resmi mengenai batas sesungguhnya di lapangan dan tidak menyiratkan pengesahan resmi dari BPBD

Proyeksi Lokal:
World Mercator

Unit Grid:
Lintang/Bujur dengan Interval Grid 1 Derajat

Unit Datum:
WGS 84

Gambar Latar:
Aster DEM 30 Meter

Metodologi dan Zonasi Resiko Bencana:
Badan Nasional Penanggulangan Bencana (BNPB)

Peta Dasar :
Peta Digital Rupabumi skala 1 : 50.000, Bakosurtanal, 2006

Batas Administrasi :
BPS, 2010 dan 2017

Sumber Data :
Pengolahan data dengan Sistem Informasi Geografis (SIG) dengan parameter utama sama
Peta Ancaman, Kerentanan, dan Kapasitas

Detil metodologi dan klasifikasi parameter dapat dilihat di buku pedoman kajian risiko bencana nasional, BNPB, 2012.

Peta Risiko Bahaya Kebakaran Hutan & Lahan

Kota Sabang
Provinsi Aceh

PEMERINTAH KOTA SABANG
BADAN PENANGGULANGAN BENCANA DAERAH
BPBD
Kota Sabang, Provinsi Aceh, Indonesia

Didukung oleh :
USAID FROM THE AMERICAN PEOPLE
International Organization for Migration (IOM) The UN Migration Agency

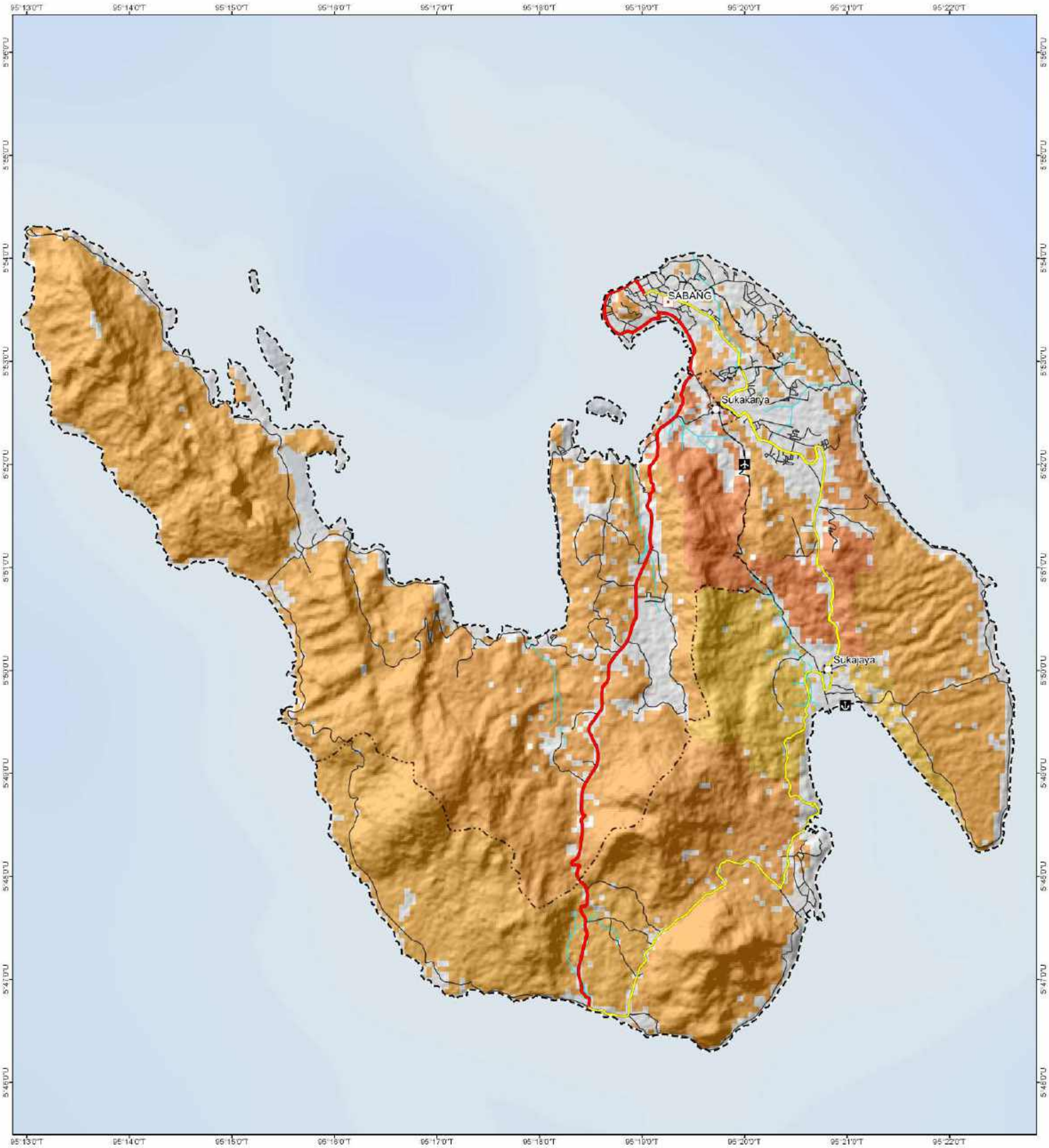

Legenda

- Ibukota Kabupaten
- Ibukota Kecamatan
- Bandar Udara
- Pelabuhan
- Sungai

Batas Administratif

- Batas Kecamatan
- Batas Kota

Jaringan Jalan

- Jalan Kota
- Jalan Provinsi
- Jaringan Jalan Strategis Nasional

Indeks Kapasitas terhadap Bahaya Kebakaran

0 — 0,333 — 0,666 — 1

Rendah | Sedang | Tinggi

U

0 6,5 13 19,5 26 km

0 1 2 3 4 cm

1:65.000 pada ukuran A3

1 cm di peta sama dengan 6,5 km di lapangan

ID Peta: Kapasitas Bahaya Kebakaran Hutan dan Lahan Kota Sabang

Dibuat tanggal: 19 Mei 2017

Disclaimer :

Peta ini digunakan dalam penyusunan rencana penanggulangan bencana(RPB) tingkat Kabupaten. Penggambaran administrasi dan nama geografi tidak dapat digunakan sebagai referensi resmi mengenai batas sesungguhnya di lapangan dan tidak menyiratkan pengesahan resmi dari BPBD

Proyeksi Lokal:
World Mercator

Unit Grid:
Lintang/Bujur dengan Interval Grid 1 Derajat

Unit Datum:
WGS 84

Gambar Latar:
Aster DEM 30 Meter

Metodologi dan Zonasi Resiko Bencana:
Badan Nasional Penanggulangan Bencana (BNPB)

Peta Dasar:
Peta Digital Rupabumi skala 1 : 50.000, Bakosurtanal, 2006

Batas Administrasi :
BPS, 2010 dan 2017

Sumber Data :
Sumber Data :
- Pengolahan data dengan Sistem Informasi Geografi (SIG) dengan parameter utama yaitu Hyogo Framework for Action (HFA) dan data kesapsiagaan
- Focus Group Discussion, melibatkan pemerintah pemerintah dan stakeholder di Kota Sabang
- Detil metodologi dan klasifikasi parameter dapat dilihat di buku pedomas kajian risiko bencana nasional, BNPB, 2012

Peta Kapasitas Bahaya Kebakaran Hutan & Lahan

Kota Sabang
Provinsi Aceh

PEMERINTAH KOTA SABANG
BADAN PENANGGULANGAN BENCANA DAERAH
BPBD
Kota Sabang, Provinsi Aceh, Indonesia

Didukung oleh :

USAID FROM THE AMERICAN PEOPLE

International Organization for Migration (IOM) The UN Migration Agency

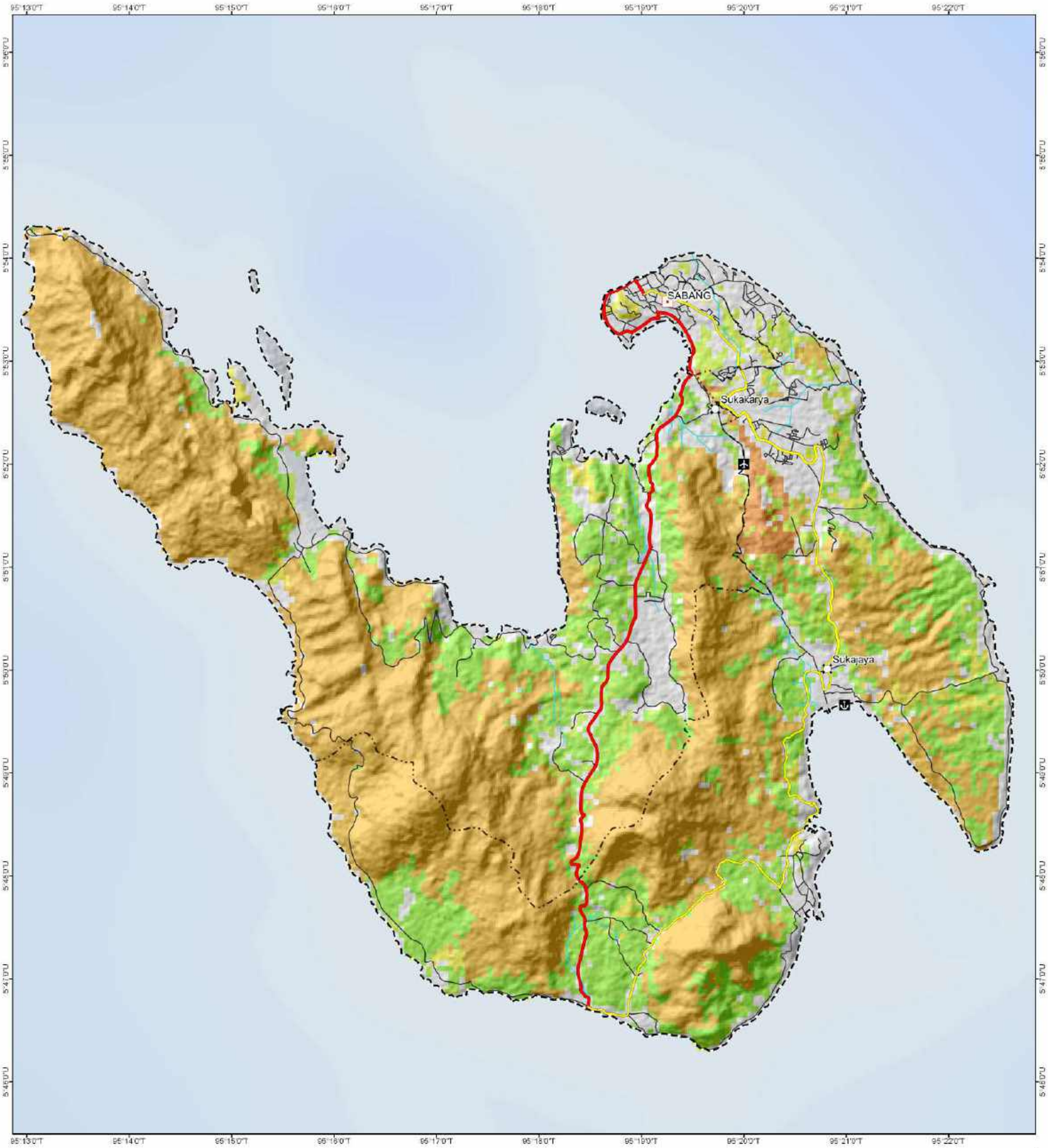

Legenda

- Ibukota Kabupaten
- Ibukota Kecamatan
- Bandar Udara
- Pelabuhan
- Sungai

Jaringan Jalan

- Jalan Kota
- Jalan Provinsi
- Jaringan Jalan Strategis Nasional

Batas Administratif

- Batas Kecamatan
- Batas Kota

Indeks Kerentanan Bahaya Kebakaran Hutan

0	0,333	0,666	1
Rendah	Sedang	Tinggi	

0 6,5 13 19,5 26 km
0 1 2 3 4 cm

1:65.000 pada ukuran A3
1 cm di peta sama dengan 6,5 km di lapangan

ID Peta: Ancaman Bahaya Kebakaran Hutan dan Lahan Kota Sabang
Dibuat tanggal: 22 Mei 2017

Disclaimer :
Peta ini digunakan dalam penyusunan rencana penanggulangan bencana(RPB) tingkat Kabupaten. Penggambaran administrasi dan nama geografi tidak dapat digunakan sebagai referensi resmi mengenai batas sesungguhnya di lapangan dan tidak menyiratkan pengesahan resmi dari BPBD

Proyeksi Lokal:
World Mercator

Unit Grid:
Lintang/Bujur dengan Interval Grid 1 Derajat

Unit Datum:
WGS 84

Gambar Latar:
Aster DEM 30 Meter

Metodologi dan Zonasi Resiko Bencana:
Badan Nasional Penanggulangan Bencana (BNPB)

Peta Dasar :
Peta Digital Rupabumi skala 1 : 50.000, Bakosurtanal, 2006

Batas Administrasi :
BPS, 2010 dan 2017

Sumber Data :
Pengolahan data dengan Sistem Informasi Geografis (SIG) dengan parameter utama yaitu:
a. Komponen sosial (Kepadatan penduduk, rasio jenis kelamin, jumlah penduduk miskin, jumlah penduduk cacat, rasio kelompok umur rentan)
b. Komponen ekonomi (PDRB dan lahan produktif)
c. Komponen fisik(Rumah, fasilitas umum, fasilitas kritis)
d. Komponen lingkungan (Hutan Lindung, Hutan Alam, Hutan Bakau/ Mangrove dan Semak Belukar)

Detil metodologi dan klasifikasi parameter dapat dilihat di buku pedoman kajian risiko bencana nasional, BNPB, 2012

Peta Kerentanan Bahaya Kebakaran Hutan & Lahan

Kota Sabang
Provinsi Aceh

PEMERINTAH KOTA SABANG
BADAN PENANGGULANGAN BENCANA DAERAH
BPBD
Kota Sabang, Provinsi Aceh, Indonesia

Didukung oleh :
USAID FROM THE AMERICAN PEOPLE
International Organization for Migration (IOM) The UN Migration Agency

ALBUM - 5
RISIKO LONGSOR

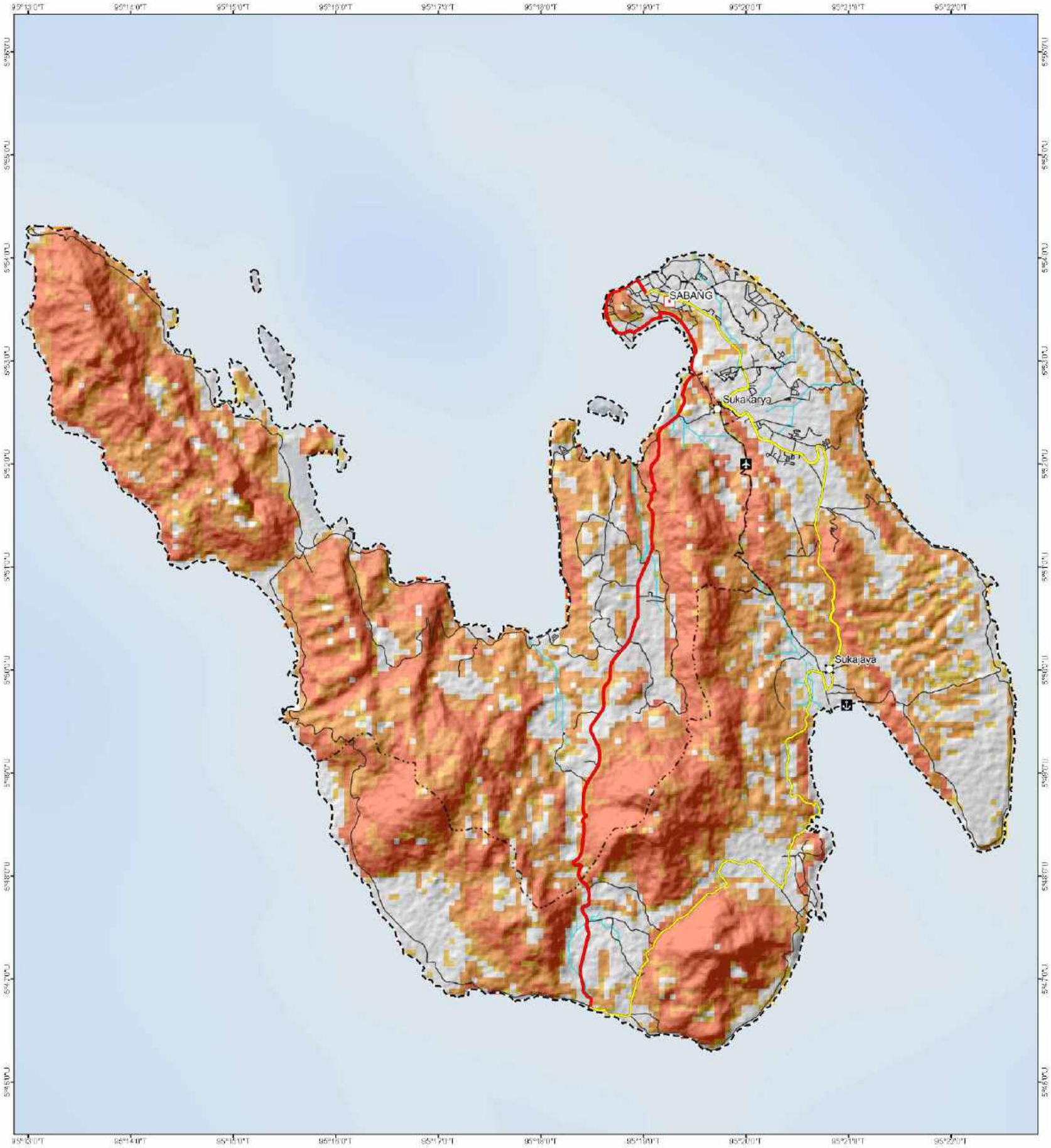

Legenda

- Ibukota Kabupaten
- Ibukota Kecamatan
- Bandar Udara
- Pelabuhan
- Sungai

Batas Administratif

- Batas Kecamatan
- Batas Kota

Jaringan Jalan

- Jalan Kota
- Jalan Provinsi
- Jaringan Jalan Strategis Nasional

Indeks Ancaman Bahaya Longsor

0	0.333	0.666	1
Rendah	Sedang	Tinggi	

0 6.5 13 19.5 26 km

0 1 2 3 4 cm

1:65.000 pada ukuran A3

1 cm di peta sama dengan 6,5 km di lapangan

ID Peta: Ancaman Bahaya Longsor Kota Sabang

Dibuat tanggal 23 Mei 2017

Disclaimer:

Peta ini digunakan dalam penyusunan rencana penanggulangan bencana pada tingkat kabupaten. Penggambaran administrasi dan nama geografi tidak dapat digunakan sebagai referensi resmi mengenai batas seluruhnya di lapangan dan tidak menyiratkan pengesahan resmi dari BPBD.

Proyeksi Peta:
World Mercator

Unit Grid:
Lintang-Bujur dengan interval Grid 1 Derajat

Unit Datum:
WGS 84

Gambar Latar:
Aster DEM 30 Meter

Metodologi dan Zonasi Risiko Bencana:
Badan Nasional Penanggulangan Bencana (BNPB)

Peta Dasar:
Peta Digital Rupabumi skala 1 : 50.000, Bakosurtanal, 2006

Batas Administrasi:
BPS, 2010 dan 2017

Sumber Data:
- Pengolahan data dengan Sistem Informasi Geografis (SIG) dengan parameter utama yaitu jenis tutupan lahan, iklim, jenis tanah, curah hujan dan kawasan bencana sekelilingnya
- Focus Group Discussion, yang melibatkan pemerintah dan stakeholder di Kota Sabang bulan Februari 2015 - Maret 2016
- Hasil cek lapangan Maret 2016
- Hasil rapat workshop sosialisasi dan internalisasi konsep penyusunan RPB
- Detil metodologi dan klasifikasi parameter dapat dilihat di buku pedoman kajian risiko bencana nasional, BNPB, 2012
- Peta ASTER DEM 30 Meter

Peta Ancaman Bahaya Longsor

Kota Sabang
Provinsi Aceh

PEMERINTAH KOTA SABANG
BADAN PENANGGULANGAN BENCANA DAERAH
BPBD
Kota Sabang, Provinsi Aceh, Indonesia

Didukung oleh : USAID FROM THE AMERICAN PEOPLE

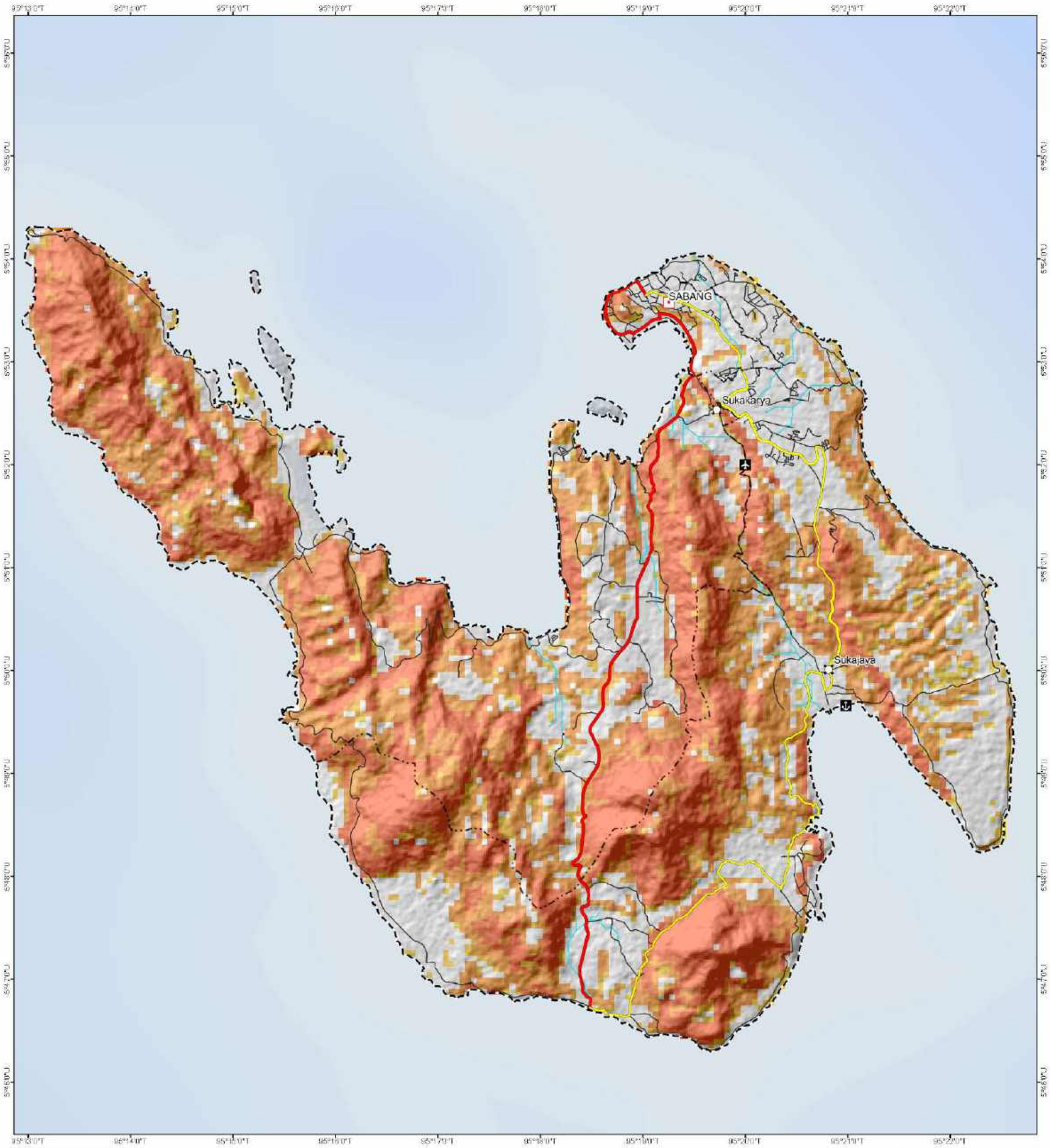

Legenda

- Ibukota Kabupaten
- Ibukota Kecamatan
- Bandar Udara
- Pelabuhan
- Sungai

Batas Administratif

- Batas Kecamatan
- Batas Kota

Jaringan Jalan

- Jalan Kota
- Jalan Provinsi
- Jaringan Jalan Strategis Nasional

Indeks Risiko Longsor

0 – 0.333	0.666 – 1
Rendah	Sedang	Tinggi

0 6.5 13 19.5 26 km

0 1 2 3 4 cm

1:65.000 pada ukuran A3

1 cm di peta sama dengan 6,5 km di lapangan

ID Peta : Risiko Longsor Kota Sabang
Dibuat tanggal 22 Mei 2012

Disclaimer :
Peta ini digunakan dalam penyusunan rencana penanggulangan bencana pada tingkat kabupaten. Penggambaran administrasi dan nama geografi tidak dapat digunakan sebagai referensi resmi mengenai batas sesungguhnya di lapangan dan tidak menyiratkan pengesahan resmi dari BPBD

Proyeksi Peta :
World Mercator

Unit Grid :
Lintang/Bujur dengan interval Grid 1 Derajat

Unit Datum :
WGS 84

Ganti Latar :
Aster DEM 30 Meter

Metodologi dan Zonasi Risiko Bencana :
Badan Nasional Penanggulangan Bencana (BNPB)

Peta Dasar :
Peta Digital Rupabumi skala 1 : 50.000, Bakosurtanal, 2006

Batas Administrasi :
BPS, 2010 dan 2012

Sumber Data :
Pengolahan data dasar dengan Sistem Informasi Geografis (SIG) dengan parameter utama yaitu :
Peta Ancaman, Kerentanan, dan Kapasitas

Dasar metodologi dan klasifikasi parameter dasar dimuat di buku pedoman kajian risiko bencana nasional, BNPB, 2012

Peta Risiko Bahaya Longsor

Kota Sabang
Provinsi Aceh

PEMERINTAH KOTA SABANG
BADAN PENANGGULANGAN BENCANA DAERAH
BPBD
Kota Sabang, Provinsi Aceh, Indonesia

Didukung oleh :
USAID FROM THE AMERICAN PEOPLE
International Organization for Migration (IOM) The UN Migration Agency

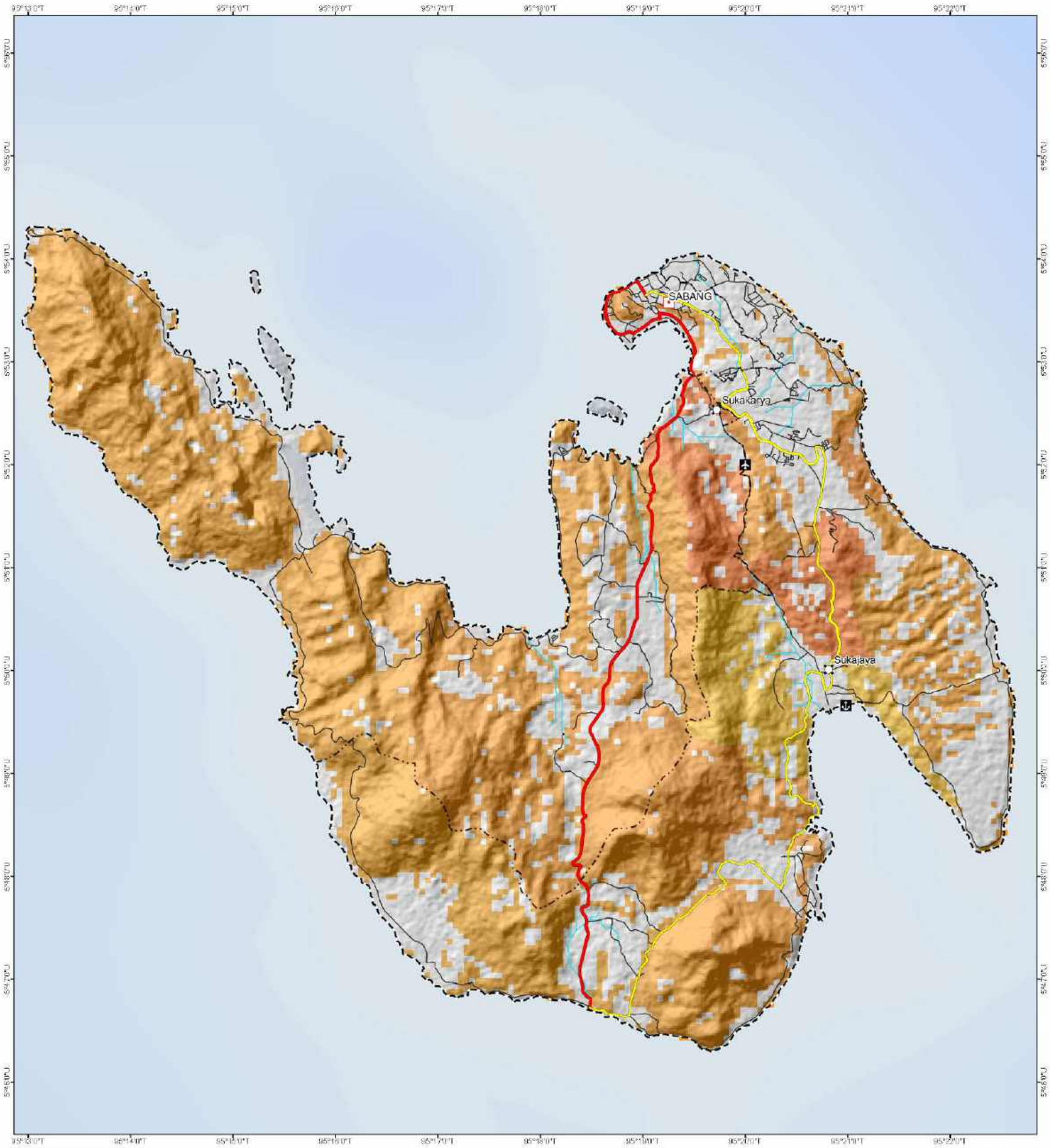

Legenda

- Ibukota Kabupaten
- Ibukota Kecamatan
- Bandar Udara
- Pelabuhan
- Sungai

Batas Administratif

- Batas Kecamatan
- Batas Kota

Jaringan Jalan

- Jalan Kota
- Jalan Provinsi
- Jaringan Jalan Strategis Nasional

Indeks Kapasitas terhadap Bahaya Longsor

0	0.333	0.666	1
Rendah	Sedang	Tinggi	

0 6.5 13 19.5 26 km

0 1 2 3 4 cm

1:65.000 pada ukuran A3

1 cm di peta sama dengan 0,6 km di lapangan

ID Peta: Kapasitas Bahaya Longsor Kota Sabang
Dibuat tanggal 23 Mei 2017

Disclaimer:

Peta ini digunakan dalam penyusunan rencana penanggulangan bencana pada tingkat kabupaten. Penggambaran administrasi dan nama geografi tidak dapat digunakan sebagai referensi resmi mengenai batas seluruhnya di lapangan dan tidak menyiratkan pengesahan resmi dari BPBD.

Proyeksi Lokal:
World Mercator

Unit Grid:
Lintang/Bujur dengan interval Grid 1 Derajat

Unit Datum:
WGS 84

Gambar Latar:
Aster DEM 30 Meter

Metodologi dan Zonasi Risiko Bencana:
Badan Nasional Penanggulangan Bencana (BNPB)

Peta Dasar:
Peta Digital Rupabumi skala 1 : 50.000, Bakosurtanal, 2006

Batas Administrasi:
BPS, 2010 dan 2017

Sumber Data:
Sumber Data
- Pengolahan data dengan Sistem Informasi Geografi (SIG) dengan parameter utama yaitu Hyogo Framework for Action (HFA) dan data kesesuaian lahan
- Focus Group Discussion, melibatkan pemerintah dan elemen dan stakeholder di Kota Sabang
- Detil metodologi dan klasifikasi parameter dapat dilihat di buku pedoman kajian risiko bencana nasional, BNPB, 2012

Peta Kapasitas Bahaya Longsor

Kota Sabang
Provinsi Aceh

PEMERINTAH KOTA SABANG
BADAN PENANGGULANGAN BENCANA DAERAH
BPBD
Kota Sabang, Provinsi Aceh, Indonesia

Didukung oleh : USAID FROM THE AMERICAN PEOPLE

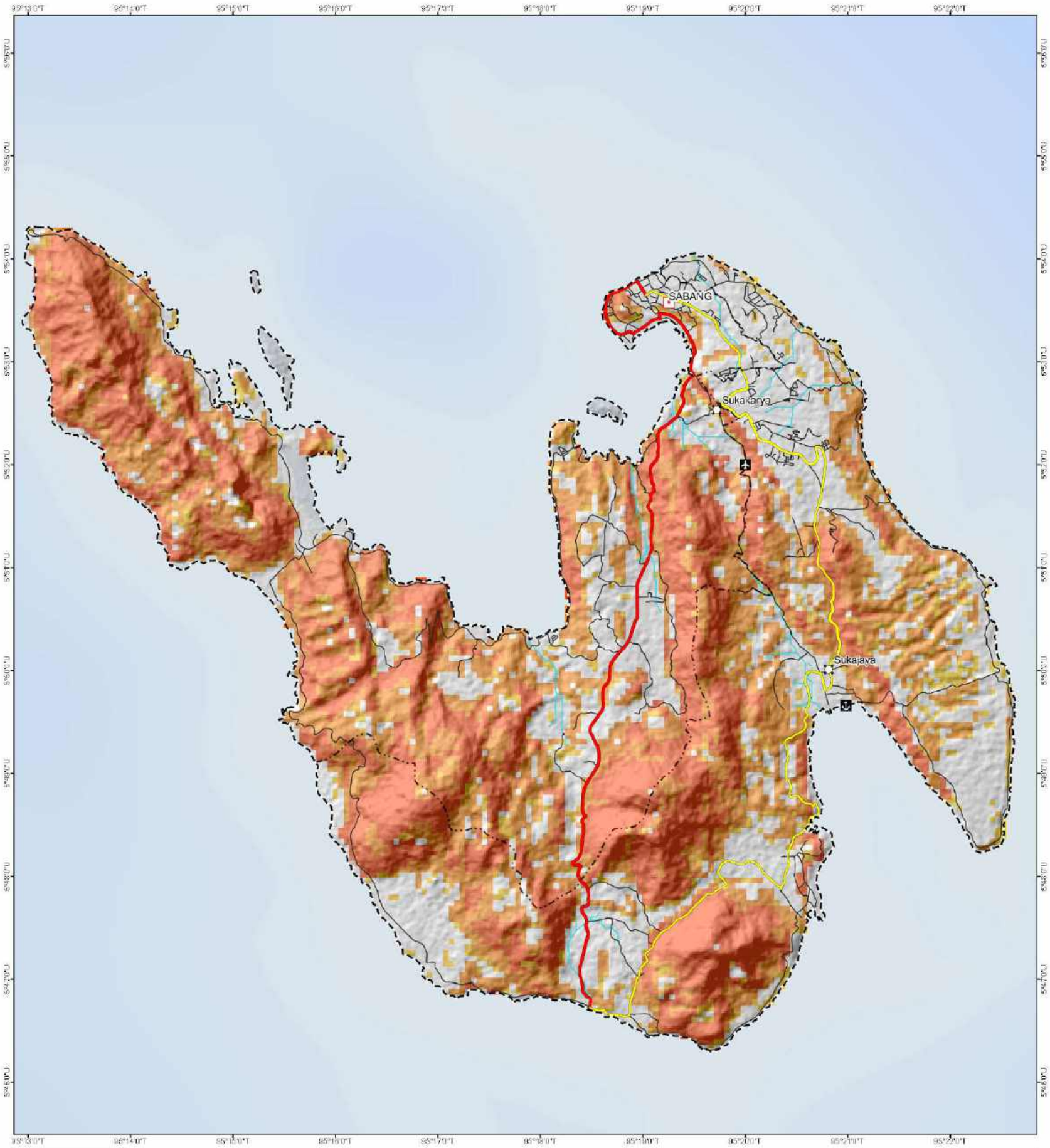

Legenda

- Ibukota Kabupaten
- Ibukota Kecamatan
- Bandar Udara
- Pelabuhan
- Sungai

Batas Administratif

- Batas Kecamatan
- Batas Kota

Jaringan Jalan

- Jalan Kota
- Jalan Provinsi
- Jaringan Jalan Strategis Nasional

Indeks Kerentanan Bahaya Longsor

0	0.333	0.666	1
Rendah	Sedang	Tinggi	

0 6.5 13 19.5 26 km

0 1 2 3 4 cm

1:65.000 pada ukuran A3

1 cm di peta sama dengan 6,5 km di lapangan

ID Peta: Kerentanan Bahaya Longsor Kota Sabang
Dibuat tanggal 23 Mei 2017

Disclaimer:

Peta ini digunakan dalam penyusunan rencana penanggulangan bencana pada tingkat kabupaten. Penggambaran administrasi dan nama geografi tidak dapat digunakan sebagai referensi resmi mengenai batas seluruhnya di lapangan dan tidak menyiratkan pengesahan resmi dari BPBD.

Proyeksi Peta:
World Mercator

Unit Grid:
Lintang-Bujur dengan interval Grid 1 Derajat

Unit Datum:
WGS 84

Gambar Latar:
Aster DEM 30 Meter

Metodologi dan Zonasi Rawan Bencana:
Badan Nasional Penanggulangan Bencana (BNPB)

Peta Dasar:
Peta Digital Rupabumi skala 1 : 50.000, Bakosurtanal, 2006

Batas Administrasi:
BPS, 2010 dan 2017

Sumber Data:
Pengolahan data dengan Sistem Informasi Geografis (SIG) dengan parameter utama yaitu:
a. Komponen sosial (kepadatan penduduk, rasio jenis kelamin, jumlah penduduk miskin, jumlah penduduk cacat, rasio kelompok umur rentan)
b. Komponen ekonomi (PDRB dan tenaga produktif)
c. Komponen fisik (Rumah, fasilitas umum, fasilitas vital)
d. Komponen lingkungan (Hutan Lindung, Hutan Alam, Hutan Bakau/ Mangrove dan Semak Belukar)

Detil metodologi dan klasifikasi parameter dapat dilihat di buku pedoman kajian risiko bencana nasional, BNPB, 2012.

Peta Kerentanan Bahaya Longsor

Kota Sabang
Provinsi Aceh

PEMERINTAH KOTA SABANG
BADAN PENANGGULANGAN BENCANA DAERAH
BPBD
Kota Sabang, Provinsi Aceh, Indonesia

Didukung oleh : USAID FROM THE AMERICAN PEOPLE

ALBUM - 6
RISIKO CUACA EKSTRIM

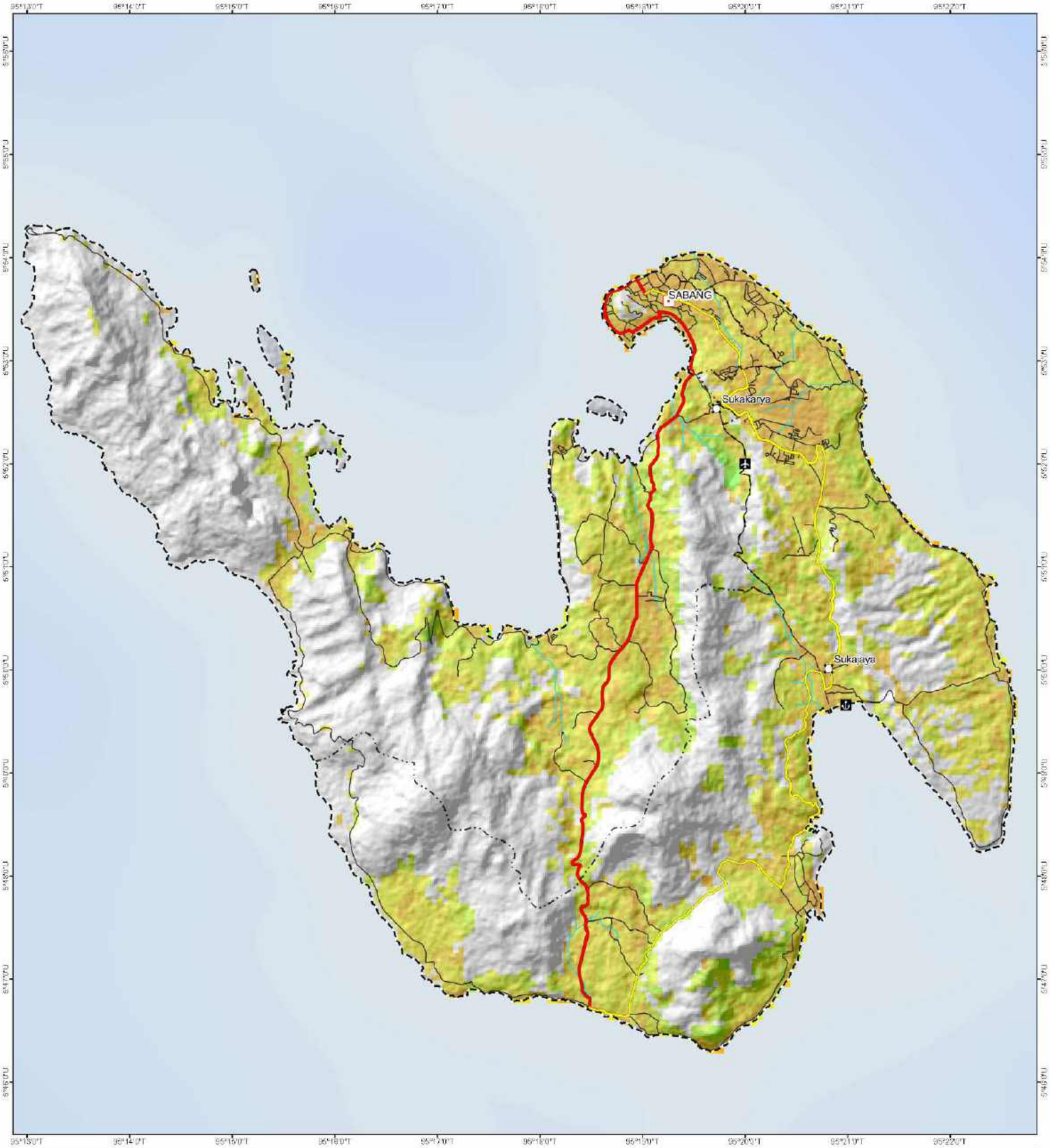

Legenda

- Ibukota Kabupaten
- Ibukota Kecamatan
- Bandar Udara
- Pelabuhan
- Sungai

Batas Administratif

- Batas Kecamatan
- Batas Kota

Jaringan Jalan

- Jalan Kota
- Jalan Provinsi
- Jaringan Jalan Strategis Nasional

Indeks Ancaman Bahaya Cuaca Ekstrim

0 – 0.333	0.334 – 0.666	0.667 – 1
Rendah	Sedang	Tinggi

0 6.5 13 19.5 26 km

1:55.000 pada ukuran A3
1 cm di peta sama dengan 6.6 km di lapangan

ID Peta: Ancaman Bahaya Cuaca Ekstrim Kota Sabang
Dibuat tanggal: 29 Mei 2017

Disclaimer :
Peta ini digunakan dalam penyusunan rencana penanggulangan bencana(RPB) tingkat kabupaten. Penggambaran administrasi dan nama geografi tidak dapat dipertanggungjawabkan sebagai referensi resmi mengenai batas administrasi di lapangan dan tidak menyiratkan pengesahan resmi dari BPBD

Proyeksi Lokal:
Merkator

Grid Peta:
Universal Transverse Mercator (UTM) dengan interval Grid 1 Derajat

Grid Datum:
WGS 84

Gambar Latar:
Aster DEM 30 Meter

Metodologi dan Zonasi Risiko Bencana:
Badan Nasional Penanggulangan Bencana (BNPB)

Peta Dasar:
Peta Digital Rupabumi skala 1 : 50.000, Bakosurtanal, 2008

Batas Administrasi:
BPS, 2010 dan 2012

Sumber Data:
- Pengolahan data dengan Sistem Informasi Geografis (SIG) dengan parameter utama yaitu jenis kerusakan lahan, kemiringan lereng, curah hujan tahunan dan riwayat kejadian sebelumnya
- Focus Group Discussion, yang melibatkan pemerintah dan stakeholder di Kota Sabang bulan Februari 2015 - Maret 2016
- Hasil cek lapangan Maret 2015
- Hasil tinjauan komparatif berdasarkan internalisasi konsep penyusunan RPB
- Dari metodologi dan klasifikasi parameter dapat dilihat di buku pedoman kajian risiko bencana nasional, BNPB, 2012
- Peta ASTER DEM 30 Meter

Peta Ancaman Bahaya Cuaca Ekstrim

Kota Sabang
Provinsi Aceh

PEMERINTAH KOTA SABANG
BADAN PENANGGULANGAN BENCANA DAERAH
BPBD
Kota Sabang, Provinsi Aceh, Indonesia

Didukung oleh :
USAID FROM THE AMERICAN PEOPLE
International Organization for Migration (IOM) The UN Migration Agency

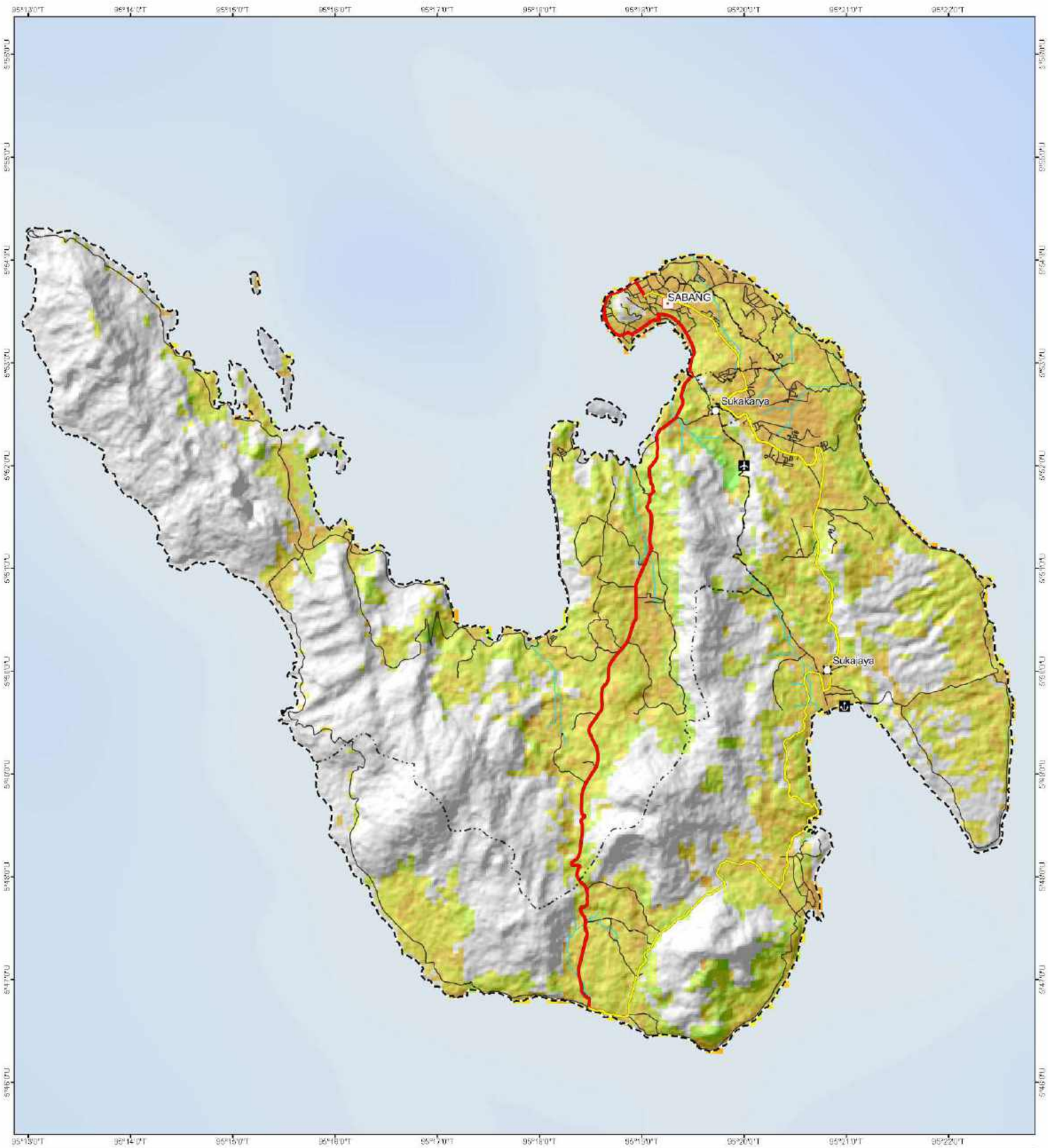

Legenda

- Ibukota Kabupaten
- Ibukota Kecamatan
- Bandar Udara
- Pelabuhan
- Sungai

Batas Administratif

- Batas Kecamatan
- Batas Kota

Jaringan Jalan

- Jalan Kota
- Jalan Provinsi
- Jaringan Jalan Strategis Nasional

Indeks Risiko Cuaca Ekstrim

0 – 0.333	0.333 – 0.666	0.666 – 1
Rendah	Sedang	Tinggi

0 6.5 13 19.5 26 km
0 1 2 3 4 cm

1:65.000 pada ukuran A3
1 cm di peta sama dengan 6.5 km di lapangan

ID Peta: Risiko Cuaca Ekstrim Kota Sabang
Dibuat tanggal: 22 Nov 2017

Disclaimer :
Peta ini digunakan dalam penyusunan rencana penanggulangan bencana(RPB) tingkat kabupaten. Penggambaran administrasi dan nama geografi tidak dapat dipertanggungjawabkan sebagai referensi resmi mengenai batas administrasi di lapangan dan tidak menyiratkan pengesahan resmi dari BPBD

Proyeksi Lokal:
Merkator

Grid Peta:
Universal Transverse Mercator (UTM) dengan interval Grid 1 Derajat

Grid Datum:
WGS 84

Gambar Latar:
Aster DEM 30 Meter

Metodologi dan Zonasi Risiko Bencana:
Badan Nasional Penanggulangan Bencana (BNPB)

Peta Dasar:
Peta Digital Rupabumi skala 1 : 50.000, Bakosurtanal, 2008

Batas Administrasi:
BPS, 2010 dan 2012

Sumber Data:
Penggabungan data dengan Sistem Informasi Geografis (SIG) dengan parameter utama yaitu:
Peta Ancaman, Kerentanan, dan Kapasitas

Detil metodologi dan klasifikasi parameter dapat dilihat di buku pedoman kajian risiko bencana nasional, BNPB, 2012.

Peta Risiko Bahaya Cuaca Ekstrim

Kota Sabang
Provinsi Aceh

PEMERINTAH KOTA SABANG
BADAN PENANGGULANGAN BENCANA DAERAH
BPBD
Kota Sabang, Provinsi Aceh, Indonesia

Didukung oleh :
USAID FROM THE AMERICAN PEOPLE
International Organization for Migration (IOM) The UN Migration Agency

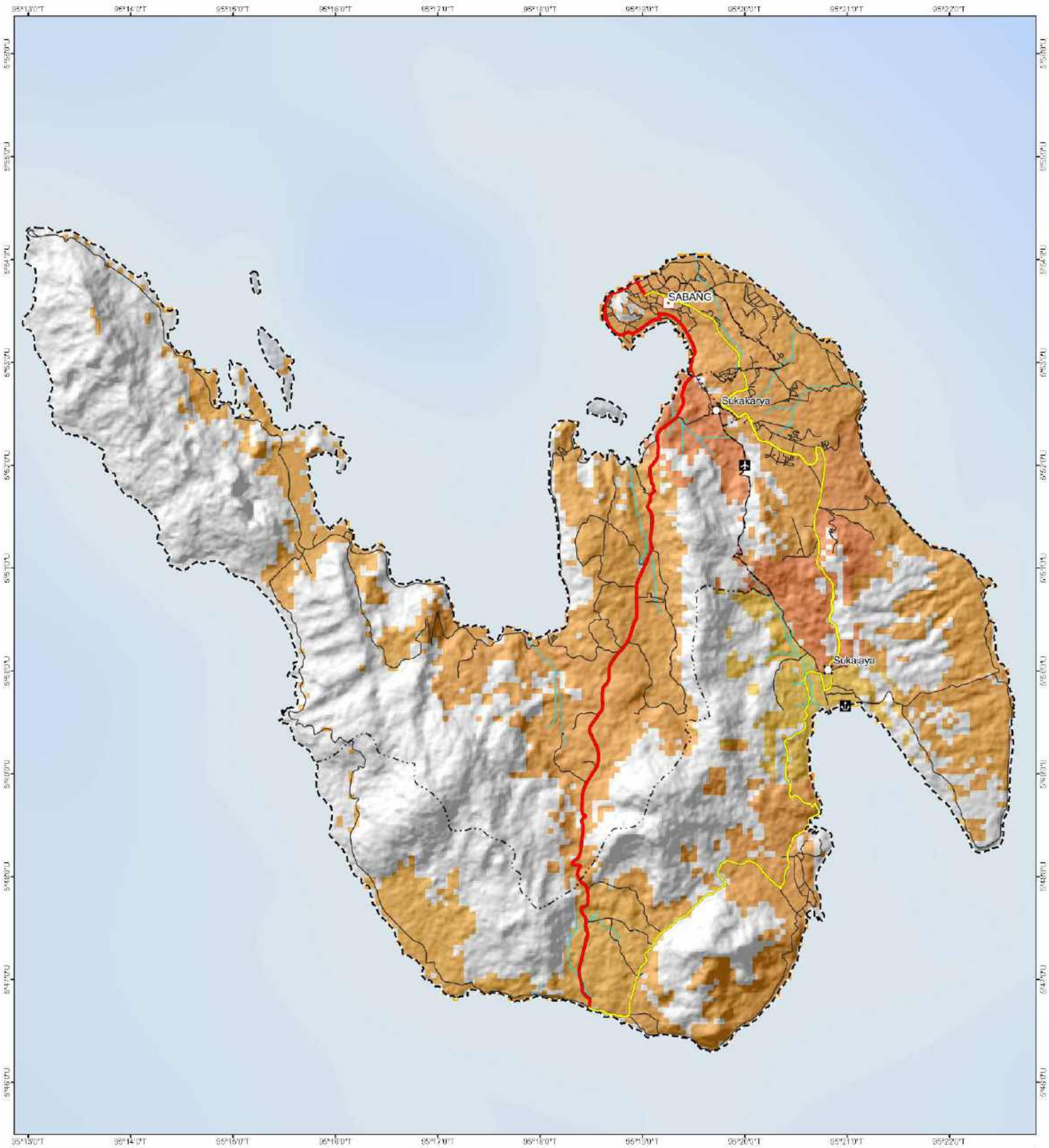

Legenda

- Ibukota Kabupaten
- Ibukota Kecamatan
- Bandar Udara
- Pelabuhan
- Sungai

Batas Administratif

- Batas Kecamatan
- Batas Kota

Jaringan Jalan

- Jalan Kota
- Jalan Provinsi
- Jaringan Jalan Strategis Nasional

Indeks Kapasitas terhadap Bahaya Cuaca Ekstrim

0 – 0.333	0.333 – 0.666	0.666 – 1
Rendah	Sedang	Tinggi

0 6.5 13 19.5 26 km

0 1 2 3 4 cm

1:65.000 pada ukuran A3
1 cm di peta sama dengan 6.5 km di lapangan

ID Peta: Kapasitas Bahaya Cuaca Ekstrim Kota Sabang
Dibuat tanggal 23 Mei 2017

Disclaimer :
Peta ini digunakan dalam penyusunan rencana penanggulangan bencana(RPB) tingkat kabupaten. Penggambaran administrasi dan nama geografi tidak dapat digunakan sebagai referensi resmi mengenai batas desa/kelurahan di lapangan dan tidak menyiratkan pendapatan resmi dari BPBD

Proyeksi Lokal:
Peta Mercator

Grid Peta:
Universal Transverse Mercator (UTM) dengan Interval Grid 1 Derajat

Grid Datum:
WGS 84

Gambar Latar:
Aster DEM 30 Meter

Metodologi dan Zonasi Risiko Bencana:
Badan Nasional Penanggulangan Bencana (BNPB)

Peta Dasar:
Peta Digital Rupabumi skala 1 : 50.000, Bakosurtanal, 2008

Batas Administrasi:
BPS, 2010 dan 2012

Sumber Data:
Sumber Data :
- Pengolahan data dengan sistem informasi geografis (SIG) dengan parameter utama yaitu Hyogo Framework for Action (HFA) dan data kependudukan
- Focus Group Discussion, melibatkan pemerintah dan aktor dan stakeholder di Kota Sabang
- Data metodologi dan Hasil Kajian parameter dapat dilihat di buku pedoman kajian risiko bencana nasional, BNPB, 2012

Peta Kapasitas Bahaya Cuaca Ekstrim

Kota Sabang
Provinsi Aceh

PEMERINTAH KOTA SABANG
BADAN PENANGGULANGAN BENCANA DAERAH
BPBD
Kota Sabang, Provinsi Aceh, Indonesia

Didukung oleh : USAID FROM THE AMERICAN PEOPLE

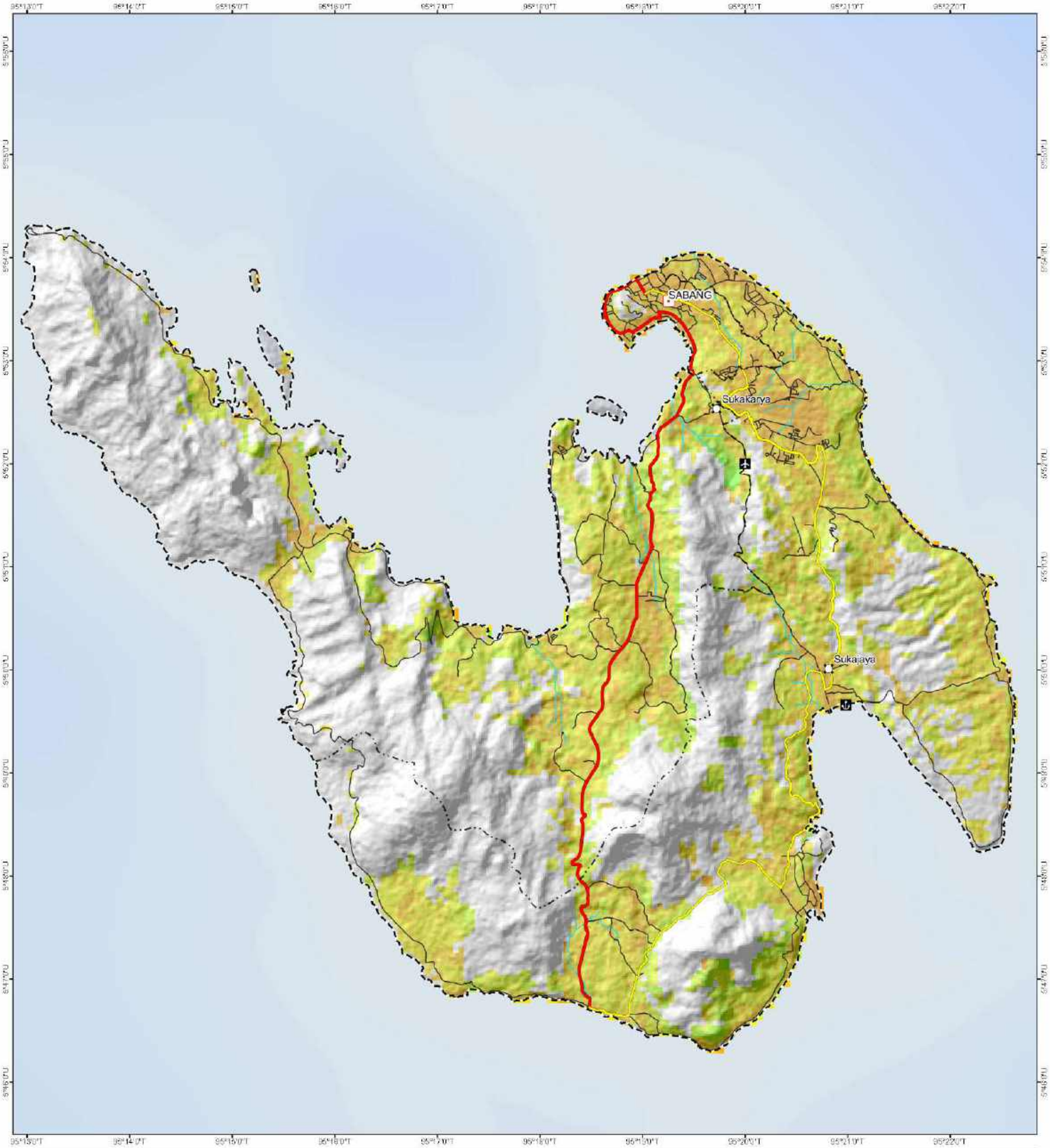

Legenda

- Ibukota Kabupaten
- Ibukota Kecamatan
- Bandar Udara
- Pelabuhan
- Sungai

Batas Administratif

- Batas Kecamatan
- Batas Kota

Jaringan Jalan

- Jalan Kota
- Jalan Provinsi
- Jaringan Jalan Strategis Nasional

Indeks Kerentanan Bahaya Cuaca Ekstrim

0	0.333	0.666	1
Rendah	Sedang	Tinggi	

0 6.5 13 19.5 26 km
0 1 2 3 4 cm

1:65.000 pada ukuran A3
1 cm di peta sama dengan 6.5 km di lapangan

ID Peta: Kerentanan Bahaya Cuaca Ekstrim Kota Sabang
Dibuat tanggal: 29 Nov 2011

Disclaimer :
Peta ini digunakan dalam penyusunan rencana penanggulangan bencana(RPB) tingkat kabupaten. Penggambaran administrasi dan nama geografi tidak dapat dipertanggungjawabkan sebagai referensi resmi mengenai batas administrasi di lapangan dan tidak menyiratkan pengesahan resmi dari BPBD

Proyeksi Lokal:
Peta Mercator

Grid Peta:
Universal Transverse Mercator (UTM) dengan interval Grid 1 Derajat

Grid Datum:
WGS 84

Gambar Latar:
Aster DEM 30 Meter

Metodologi dan Zonasi Risiko Bencana:
Badan Nasional Penanggulangan Bencana (BNPB)

Peta Dasar:
Peta Digital Rupabumi skala 1 : 50.000, Bakosurtanal, 2008

Batas Administrasi:
BPS, 2010 dan 2012

Sumber Data:
Pengolahan data dengan Sistem Informasi Geografis (SIG) dengan parameter utama yaitu:
a. Komponen sosial (Kepadatan penduduk, rasio jenis kelamin, jumlah penduduk miskin, jumlah penduduk cacat, rasio ketergantungan umur tertentu)
b. Komponen ekonomi (PDRB dan lahan produktif)
c. Komponen fisik (Rumah, fasilitas umum, fasilitas utilitas)
d. Komponen lingkungan (Hutan Lindung, Hutan Alam, Hutan Bakau/ Mangrove dan Bentuk Bentang)

Dasar metodologi dan kelas hasil parameter dasar diambil dari Buku Pedoman kajian risiko bencana nasional, BNPB, 2012

Peta Kerentanan Bahaya Cuaca Ekstrim

Kota Sabang
Provinsi Aceh

PEMERINTAH KOTA SABANG
BADAN PENANGGULANGAN BENCANA DAERAH
BPBD
Kota Sabang, Provinsi Aceh, Indonesia

Didukung oleh : USAID FROM THE AMERICAN PEOPLE

ALBUM - 7
RISIKO TSUNAMI

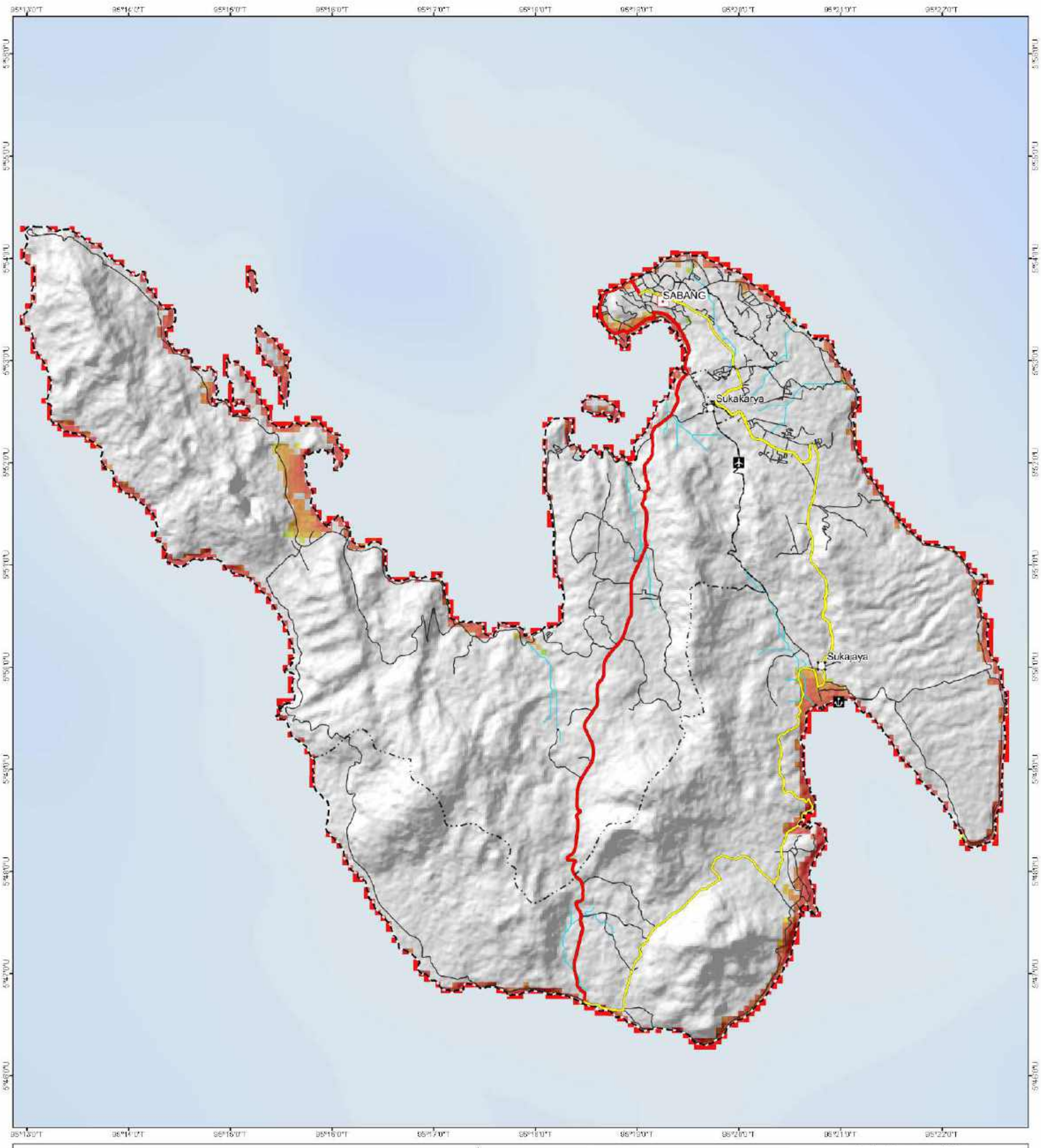

Legenda

- Ibukota Kabupaten
- Ibukota Kecamatan
- Bandar Udara
- Pelabuhan
- Sungai

Batas Administratif

- Batas Kecamatan
- Batas Kota

Jaringan Jalan

- Jalan Kota
- Jalan Provinsi
- Jaringan Jalan Strategis Nasional

Indeks Ancaman Bahaya Tsunami

0	0.333	0.666	1
Rendah	Sedang	Tinggi	

0 6.5 13 19.5 26 km

0 1 2 3 4 cm

Tabel cetak pada ukuran A3
1 cm di peta sama dengan 6.5 km di lapangan

ID Peta: Ancaman Bahaya Tsunami Kota Sabang
Dibuat tanggal 22 Mei 2017

Disclaimer:
Peta ini digunakan dalam penyusunan rencana penanggulangan bencana(RPB) tingkat kabupaten. Penggambaran administrasi dan nama geografi tidak dapat digunakan sebagai referensi resmi mengenai batas desa/nagari/dll di lapangan dan tidak menyiratkan pengesahan resmi dari BPBD

Proyeksi Lokal:
Peta Mercator

Unit Peta:
Lintang/Bujur dengan Interval Grid 1 Derajat

Unit Datum:
WGS 84

Gambar Latar:
Aster DEM 30 Meter

Metodologi dan Zonasi Risiko Bencana:
Badan Nasional Penanggulangan Bencana (BNPB)

Peta Dasar:
Peta Digital Rupabumi skala 1 : 50.000, Bakosurtanal, 1996

Batas Administrasi:
BPS, 2010 dan 2017

Sumber Data:
- Pengolahan data dengan Sistem Informasi Geografis (SIG) dengan parameter utama yaitu/ucu tingkat elevasi, peta kontur ketinggian dan daryang gabungan, dan riwayat kejadian sebelumnya
- Focus Group Discussion, yang melibatkan pemangku kepentingan stakeholder di Kota Sabang bulan Februari 2015 - Maret 2016
- Hasil Uji lapangan tahun 2015
- Hasil FGD Kerentan Sosiabilitas dan informasi kearifan perwujudan RPB
- Dari metodologi dan klasifikasi parameter dapat dilihat di buku pedoman kajian risiko bencana nasional, BNPB, 2012
- Peta ASTER DEM 30 Meter

Peta Ancaman Bahaya Tsunami

Kota Sabang
Provinsi Aceh

PEMERINTAH KOTA SABANG
BADAN PENANGGULANGAN BENCANA DAERAH
BPBD
Kota Sabang, Provinsi Aceh, Indonesia

Didukung oleh : USAID FROM THE AMERICAN PEOPLE

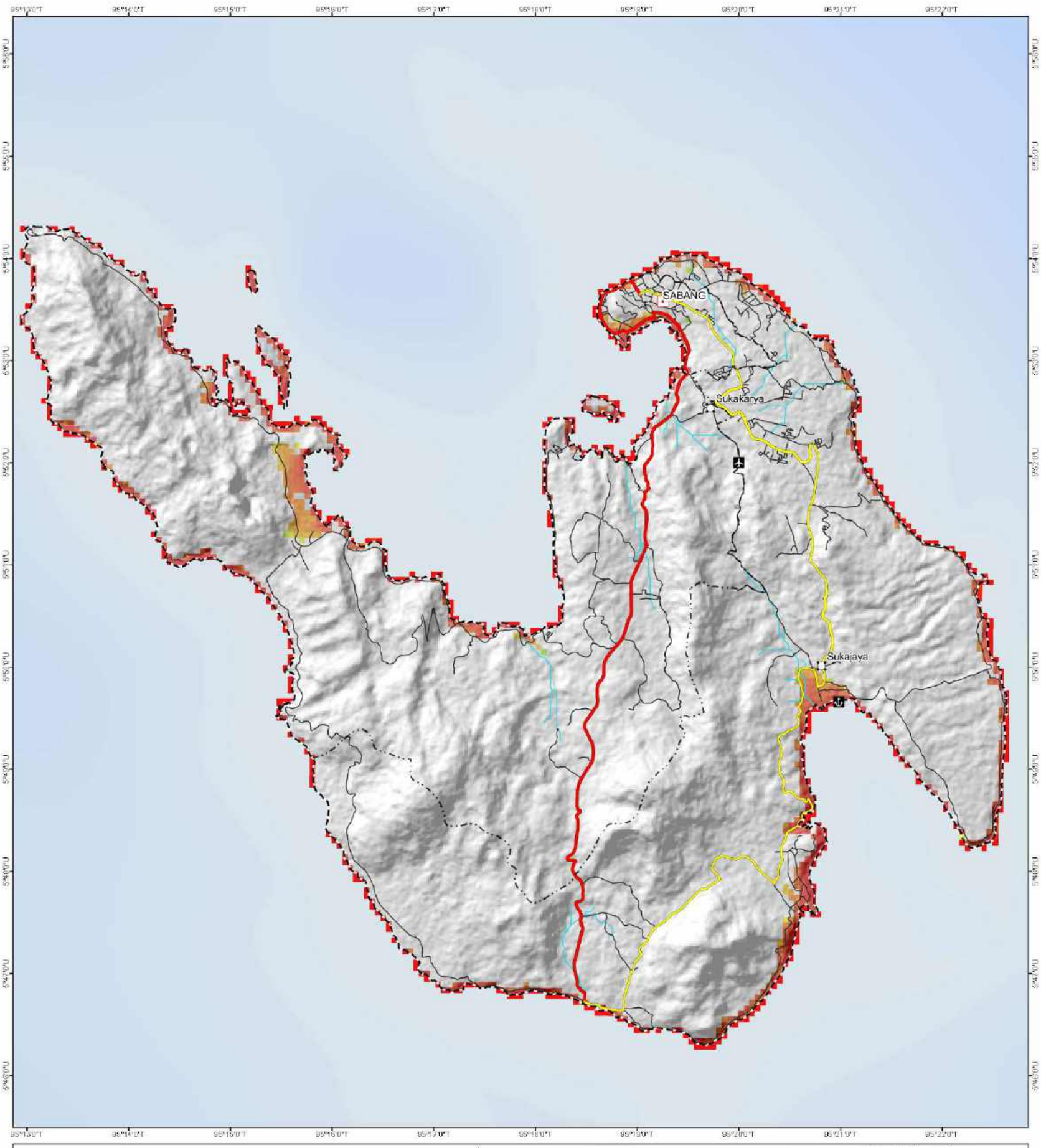

Legenda

- Ibukota Kabupaten
- Ibukota Kecamatan
- Bandar Udara
- Pelabuhan
- Sungai

Batas Administratif

- Batas Kecamatan
- Batas Kota

Jaringan Jalan

- Jalan Kota
- Jalan Provinsi
- Jaringan Jalan Strategis Nasional

Indeks Risiko Tsunami

0 – 0.333	0.333 – 0.666	0.666 – 1
Rendah	Sedang	Tinggi

0 6.5 13 19.5 26 km

0 1 2 3 4 cm

Ukuran pada ukuran A3
1 cm di peta sama dengan 6.5 km di lapangan

ID Peta : Risiko Tsunami Kota Sabang
Dibuat tanggal 22 Nov 2017

Disclaimer :
Peta ini digunakan dalam penyusunan rencana penanggulangan bencana(RPB) tingkat kabupaten. Penggambaran administrasi dan nama geografi tidak dapat digunakan sebagai referensi resmi mengenai batas desa/nagari/dll di lapangan dan tidak menyiratkan pengesahan resmi dari BPBD

Proyeksi Lokal
Peta Mercator

Unit Peta
Lintang/Bujur dengan Interval Grid 1 Derajat

Unit Datum
WGS 84

Gambar Latar
Aster DEM 30 Meter

Metodologi dan Zonasi Risiko Bencana
Badan Nasional Penanggulangan Bencana (BNPB)

Peta Dasar :
Peta Digital Rupabumi skala 1 : 50.000, Bakosurtanal, 1996

Batas Administrasi :
BPS, 2010 dan 2017

Sumber Data
Pengolahan data dengan Sistem Informasi Geografis (SIG) dengan parameter utama yaitu
Peta Ancaman, Kerentanan, dan Kapasitas

Detil metodologi dan kriteria/Tabel parameter dapat dilihat di buku pedoman kajian risiko bencana nasional, BNPB, 2012

Peta Risiko Bahaya Tsunami

Kota Sabang
Provinsi Aceh

PEMERINTAH KOTA SABANG
BADAN PENANGGULANGAN BENCANA DAERAH
BPBD
Kota Sabang, Provinsi Aceh, Indonesia

Didukung oleh :

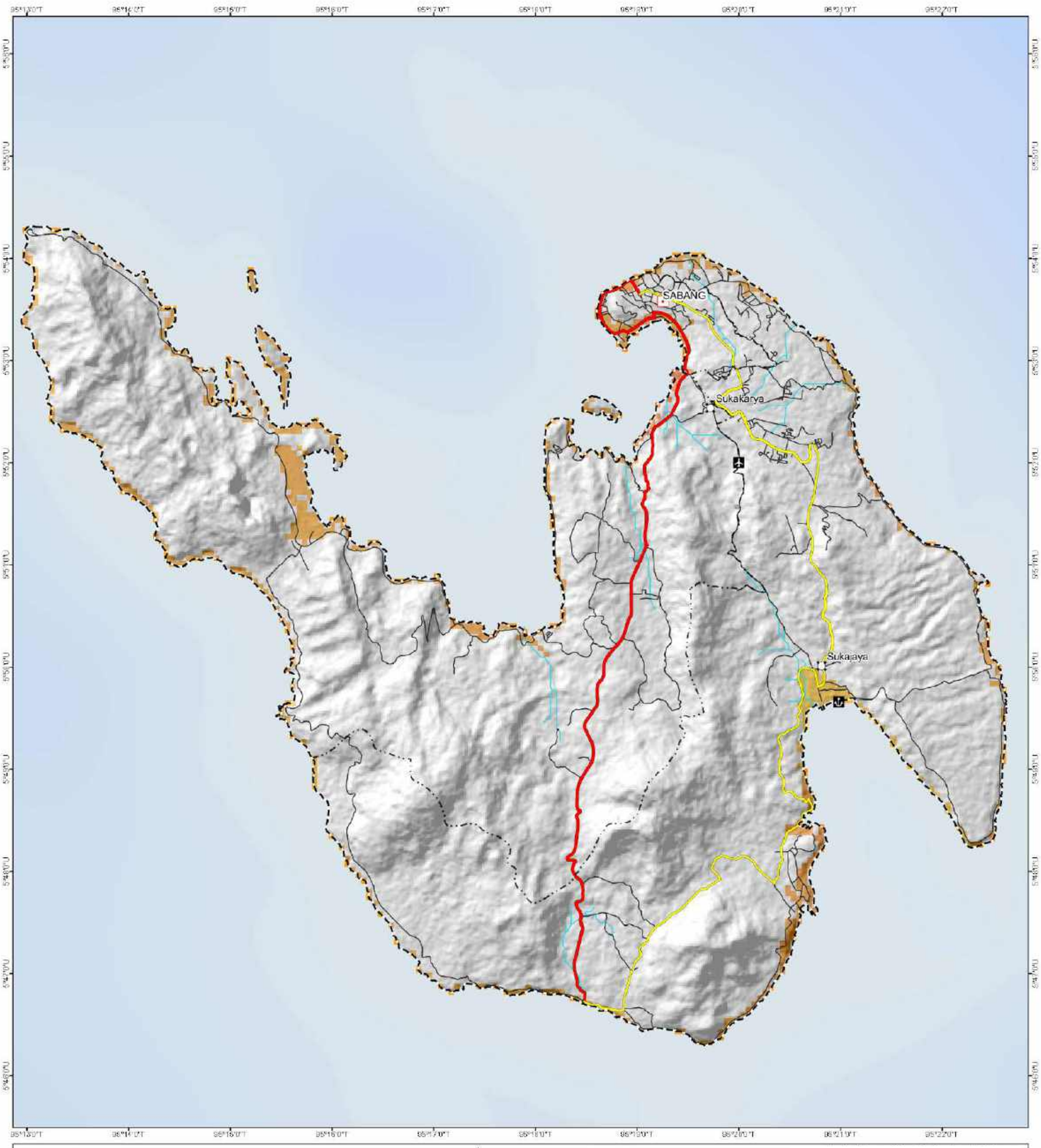

Legenda

- Ibukota Kabupaten
- Ibukota Kecamatan
- Bandar Udara
- Pelabuhan
- Sungai

Batas Administratif

- Batas Kecamatan
- Batas Kota

Jaringan Jalan

- Jalan Kota
- Jalan Provinsi
- Jaringan Jalan Strategis Nasional

Indeks Kapasitas terhadap Bahaya Tsunami

0	0.333	0.666	1
Rendah	Sedang	Tinggi	

0 6.5 13 19.5 26 km

0 1 2 3 4 cm

Isi peta pada ukuran A3
1 cm di peta sama dengan 6.5 km di lapangan

Di Peta: Kapasitas Bahaya Tsunami Kota Sabang
Dibuat tanggal 22 Mei 2017

Disclaimer:
Peta ini digunakan dalam penyusunan rencana penanggulangan bencana(RPB) tingkat kabupaten. Penggambaran administrasi dan nama geografi tidak dapat digunakan sebagai referensi resmi mengenai batas desa/negara(nya) di lapangan dan tidak menyiratkan pengesahan resmi dari BPBD

Proyeksi Lokal:
Peta Mercator

Unit Peta:
Unting/Bujur dengan Interval Grid 1 Derajat

Unit Datum
WGS 84

Gambar Latar
Aster DEM 30 Meter

Metodologi dan Zonasi Risiko Bencana
Badan Nasional Penanggulangan Bencana (BNPB)

Peta Dasar:
Peta Digital Rupabumi skala 1 : 50.000, Bakosurtanal, 1996

Batas Administrasi:
BPS, 2010 dan 2017

Sumber Data
Sumber Data:
- Pengolahan data dengan datum informasi Geografi (GIS) dengan parameter utama yaitu Hyogo Framework for Action (HFA) dan data kependudukan
- Focus Group Discussion, melibatkan pemerintah dan stakeholder di Kota Sabang
- Dari modelling dan Hasil Kalkulasi parameter dapat dilihat dalam pedoman kajian risiko bencana nasional, BNPB, 2012

Peta Kapasitas Bahaya Tsunami

Kota Sabang
Provinsi Aceh

PEMERINTAH KOTA SABANG
BADAN PENANGGULANGAN BENCANA DAERAH
BPBD
Kota Sabang, Provinsi Aceh, Indonesia

Didukung oleh : USAID FROM THE AMERICAN PEOPLE

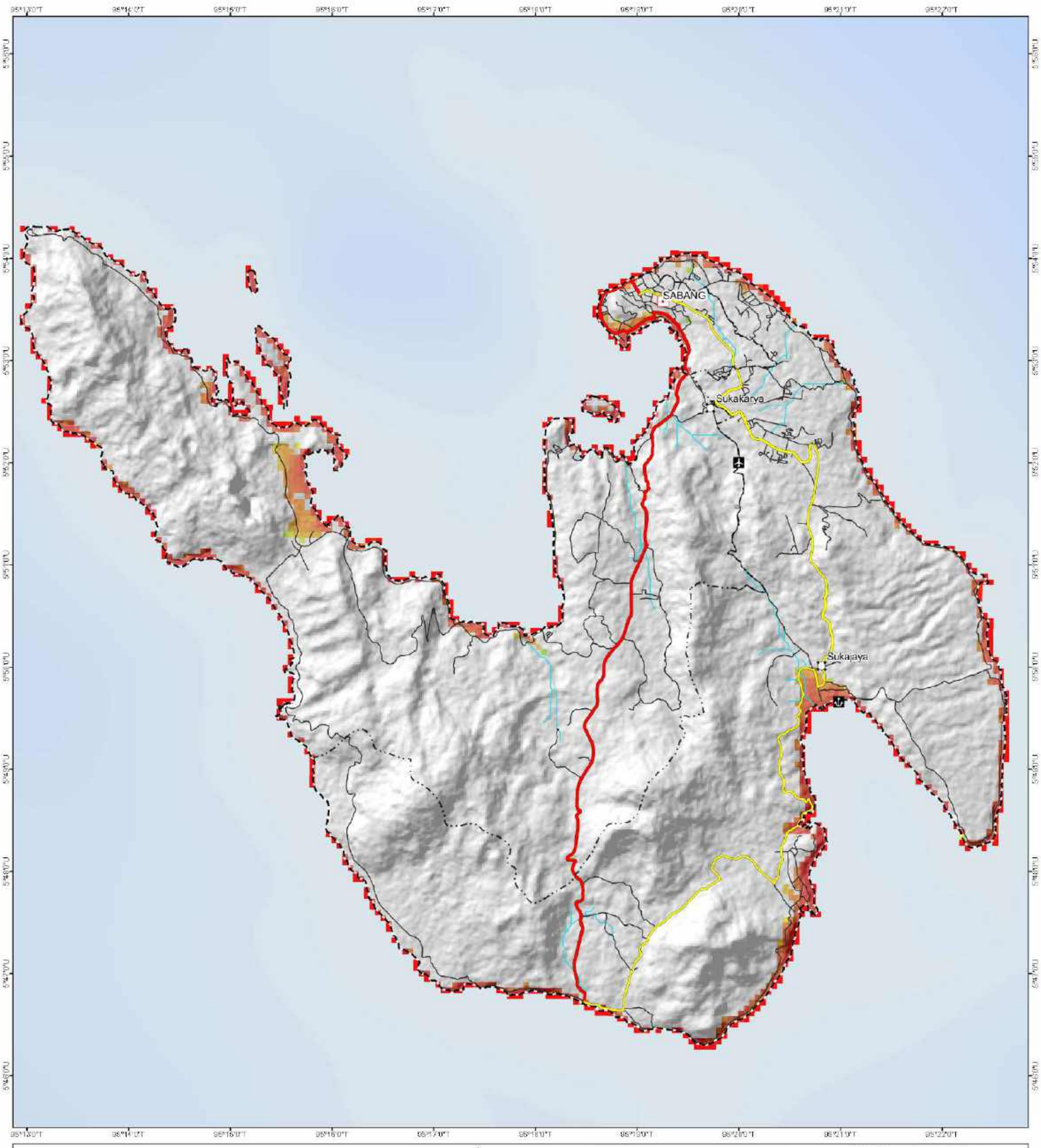

Legenda

- Ibukota Kabupaten
- Ibukota Kecamatan
- Bandar Udara
- Pelabuhan
- Sungai

Batas Administratif

- Batas Kecamatan
- Batas Kota

Jaringan Jalan

- Jalan Kota
- Jalan Provinsi
- Jaringan Jalan Strategis Nasional

Indeks Kerentanan Bahaya Tsunami

0	0,333	0,666	1
Rendah	Sedang	Tinggi	

0 6,5 13 19,5 26 km

0 1 2 3 4 cm

Ini adalah pada ukuran A3
1 cm di peta sama dengan 6,5 km di lapangan

Di Peta : Kerentanan Bahaya Tsunami Kota Sabang
Dibuat tanggal 22 Mei 2017

Disclaimer :
Peta ini digunakan dalam penyusunan rencana penanggulangan bencana(RPB) tingkat kabupaten. Penggambaran administrasi dan nama geografi tidak dapat digunakan sebagai referensi resmi mengenai batas desa(gampong) di lapangan dan tidak menyiratkan pengesahan resmi dari BPBD

Proyeksi Lokal
Peta Mercator

Unit Peta
Lintang Bujur dengan Interval Grid 1 Derajat

Unit Datum
WGS 84

Gambar Latar
Aster DEM 30 Meter

Metodologi dan Zonasi Risiko Bencana
Badan Nasional Penanggulangan Bencana (BNPB)

Peta Dasar :
Peta Digital Rupabumi skala 1 : 50.000, Bakosurtanal, 1996

Batas Administrasi :
BPS, 2010 dan 2017

Sumber Data
Pengolahan data dengan Sistem Informasi Geografis (SIG) dengan parameter utama yaitu
a. Komponen sosial (kepadatan penduduk, rasio jenis kelamin, jumlah penduduk miskin, jumlah penduduk cacat, rasio kelompok umur rentan)
b. Komponen ekonomi (PDRB dan rata produktif)
c. Komponen fisik (lahan, fasilitas umum, fasilitas kritis)
d. Komponen lingkungan (Hutan Lindung, Hutan Alam, Hutan Bakau/ Mangrove dan Semak Belukar)

Detil metodologi dan Nilai Bobot parameter dapat dilihat di buku pedoman kajian risiko bencana nasional, BNPB, 2012

Peta Kerentanan Bahaya Tsunami

Kota Sabang
Provinsi Aceh

PEMERINTAH KOTA SABANG
BADAN PENANGGULANGAN BENCANA DAERAH
BPBD
Kota Sabang, Provinsi Aceh, Indonesia

Didukung oleh :
USAID FROM THE AMERICAN PEOPLE
International Organization for Migration (IOM) The UN Migration Agency

ALBUM - 8
RISIKO KEKERINGAN

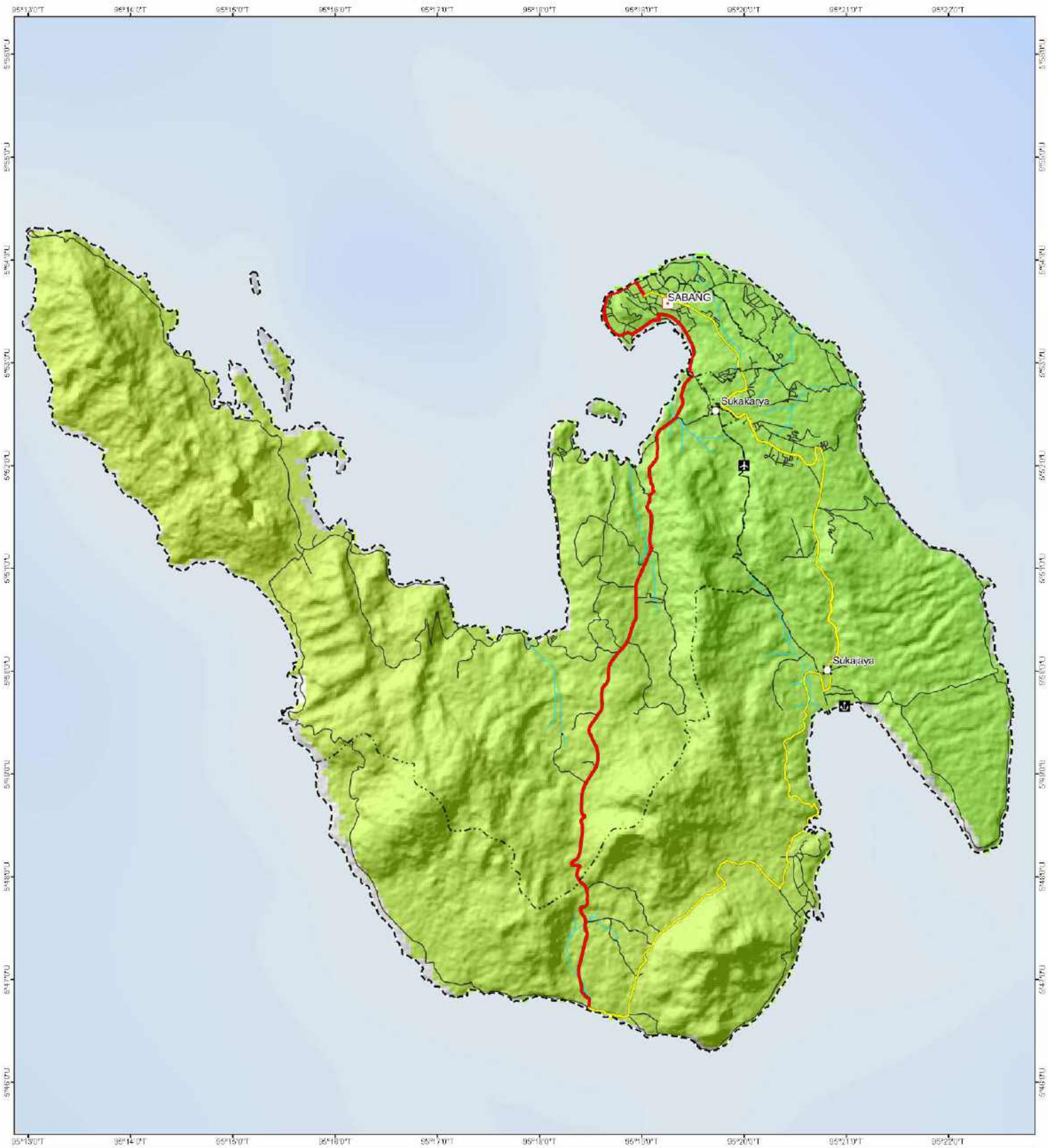

Legenda

Batas Administratif
- Ibukota Kabupaten
- Ibukota Kecamatan
- Bandar Udara
- Pelabuhan
- Sungai
- Batas Kecamatan
- Batas Kota

Jaringan Jalan
- Jalan Kota
- Jalan Provinsi
- Jaringan Jalan Strategis Nasional

Indeks Ancaman Bahaya Kekeringan

0	0.333	0.666	1
Rendah	Sedang	Tinggi	

0 6.5 13 19.5 26 km
0 1 2 3 4 cm

1:65.000 pada ukuran A3
1 cm di peta sama dengan 6.5 km di lapangan

ID Peta: Ancaman bahaya kekeringan Kota Sabang
Dibuat tanggal: 29 Nov 2017

Disclaimer :
Peta ini digunakan dalam penyusunan rencana penanggulangan bencana(RPB) tingkat kabupaten. Penggambaran administrasi dan nama geografi belum dapat digunakan sebagai referensi resmi mengenai batas daerahnya di lapangan dan tidak menyiratkan pengesahan resmi dari BPBD

Proyeksi Lokal:
Peta Mercator

Unit Data:
Unsur-Bujur dengan interval Grid 1 Derajat

Unit Datum:
WGS 84

Gambar Latar:
Aster DEM 30 Meter

Metodologi dan Zonasi Risiko Bencana:
Badan Nasional Penanggulangan Bencana (BNPB)

Peta Dasar :
Peta Digital Rupabumi skala 1 : 50.000, Bakosurtanal, 2008

Batas Administrasi :
BPS, 2010 dan 2012

Sumber Data:
- Pengolahan data dengan Sistem Informasi Geografis (SIG) dengan parameter utama yaitu tingkat bahaya kekeringan, curah hujan, iklim, tutupan lahan, geomorfologi lahan, dan riwayat kejadian sebelumnya
- Focus Group Discussion, yang melibatkan pemerintah dan stakeholder di Kota Sabang bulan Februari 2015 - Maret 2016
- Hasil cek lapangan Maret 2015
- Hasil review konsep sosialisasi dan internalisasi konsep penyusunan RPB
- Dari metodologi dan Alat Kesiapsiagaan dapat dilihat di buku pedoman Kajian risiko bencana nasional, BNPB, 2012
- Peta ASTER DEM 30 Meter

Peta Ancaman Bahaya Kekeringan

Kota Sabang
Provinsi Aceh

PEMERINTAH KOTA SABANG
BADAN PENANGGULANGAN BENCANA DAERAH
BPBD
Kota Sabang, Provinsi Aceh, Indonesia

Didukung oleh : USAID FROM THE AMERICAN PEOPLE

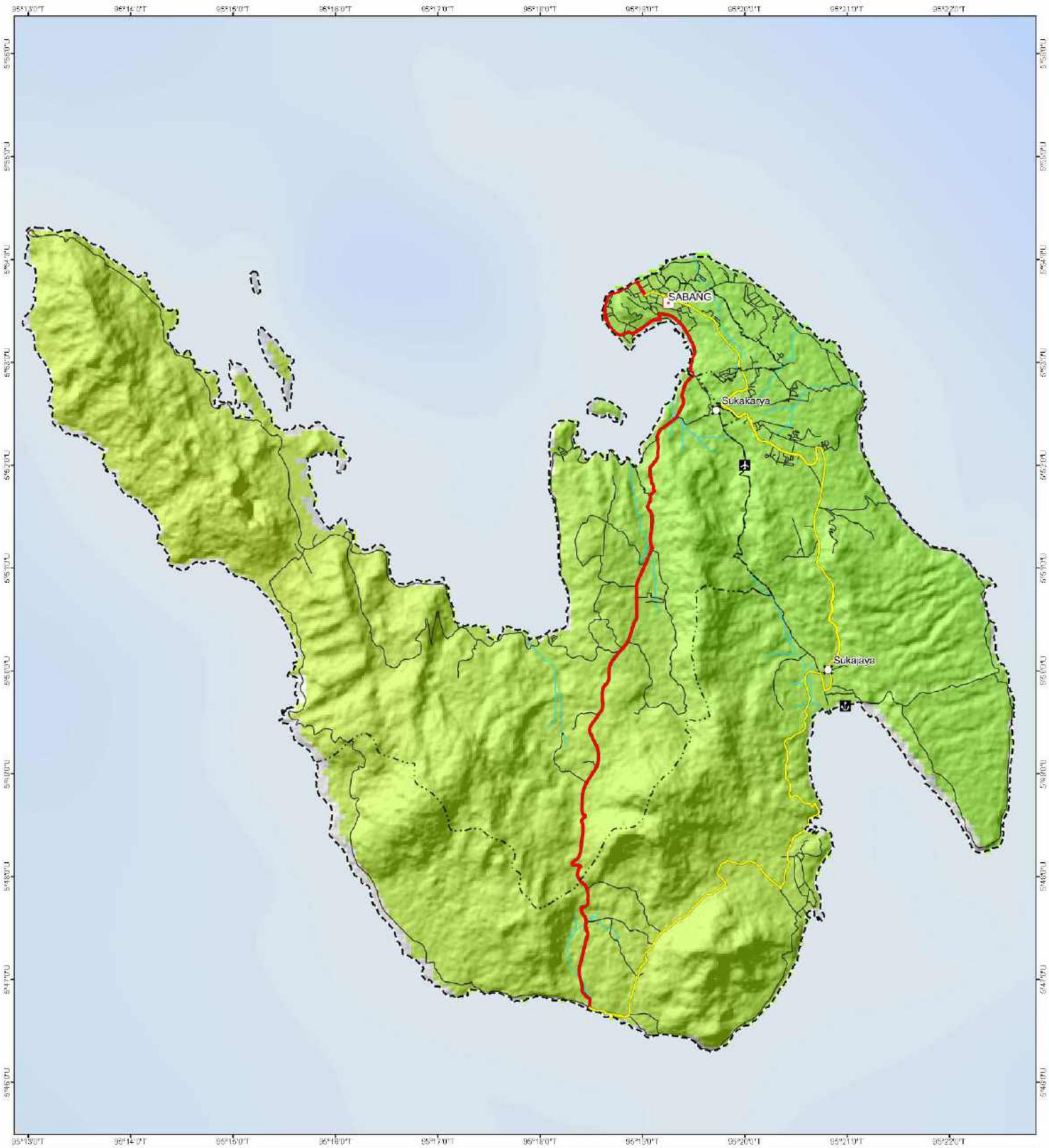

Legenda

- Ibukota Kabupaten
- Ibukota Kecamatan
- Bandar Udara
- Pelabuhan
- Sungai

Batas Administratif

- Batas Kecamatan
- Batas Kota

Jaringan Jalan

- Jalan Kota
- Jalan Provinsi
- Jaringan Jalan Strategis Nasional

Indeks Risiko Bahaya Kekeringan

0	0.333	0.666	1
Rendah	Sedang	Tinggi	

0 6.5 13 19.5 26 km
0 1 2 3 4 cm

1:65.000 pada ukuran A3
1 cm di peta sama dengan 6.5 km di lapangan

ID Peta : Risiko Kekeringan Kota Sabang
Dibuat tanggal 22 Nov 2011

Disclaimer :
Peta ini digunakan dalam penyusunan rencana penanggulangan bencana(RPB) tingkat kabupaten. Penggambaran administrasi dan nama geografi belum dapat digunakan sebagai referensi resmi mengenai batas desa/kelurahan di lapangan dan belum menyalahkan pendapatan resmi dari BPBD

Proyeksi Lokal
Peta Metator

Unit Peta
Universal Transverse Mercator (UTM) dengan interval Grid 1 Derajat

Unit Datum
WGS 84

Gambar Latar
Aster DEM 30 Meter

Metodologi dan Zonasi Risiko Bencana
Badan Nasional Penanggulangan Bencana (BNPB)

Peta Dasar :
Peta Digital Rupabumi skala 1 : 50.000, Bakosurtanal, 2008

Batas Administrasi :
BPS, 2010 dan 2012

Sumber Data :
Pengolahan data dengan Sistem Informasi Geografis (SIG) dengan parameter utama yaitu
Peta Ancaman, Kerentanan, dan Kapasitas

Detil metodologi dan klasifikasi parameter dapat dilihat di buku pedoman kajian risiko bencana nasional, BNPB, 2012

Peta Risiko Bahaya Kekeringan

Kota Sabang
Provinsi Aceh

PEMERINTAH KOTA SABANG
BADAN PENANGGULANGAN BENCANA DAERAH
BPBD
Kota Sabang, Provinsi Aceh, Indonesia

Didukung oleh :

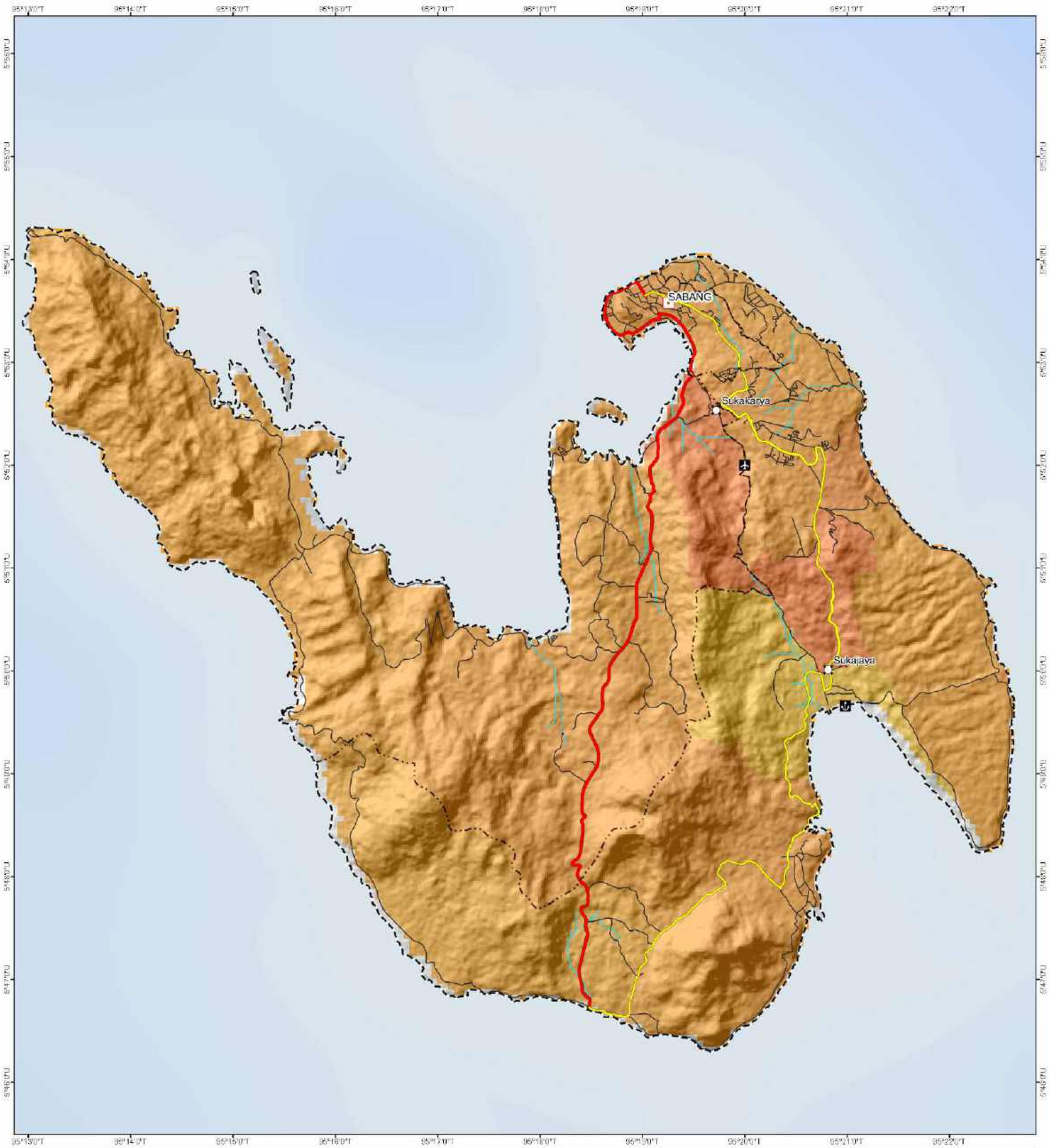

Legenda

- Ibukota Kabupaten
- Ibukota Kecamatan
- Bandar Udara
- Pelabuhan
- Sungai

Batas Administratif

- Batas Kecamatan
- Batas Kota

Jaringan Jalan

- Jalan Kota
- Jalan Provinsi
- Jaringan Jalan Strategis Nasional

Indeks Kapasitas terhadap Bahaya Kekeringan

0 – 0.333	0.333 – 0.666	0.666 – 1
Rendah	Sedang	Tinggi

0 6.5 13 19.5 26 km
0 1 2 3 4 cm

1:65.000 pada ukuran A3
1 cm di peta sama dengan 6.5 km di lapangan

ID Peta: Kerentanan Bahaya Kekeringan Kota Sabang
Dibuat tanggal 23 Mei 2017

Disclaimer :
Peta ini digunakan dalam penyusunan rencana penanggulangan bencana(RPB) tingkat kabupaten. Penggambaran administrasi dan nama geografi baik dapat digunakan sebagai referensi internal pada dokumen dan tidak menyiratkan pengesahan resmi dari BPBD

Proyeksi Lokal:
Peta Mercator

Unit Peta:
Universal Transverse Mercator (UTM) Zona 47

Unit Datum:
WGS 84

Gambar Latar:
Aster DEM 30 Meter

Metodologi dan Zonasi Risiko Bencana:
Badan Nasional Penanggulangan Bencana (BNPB)

Peta Dasar:
Peta Digital Rupabumi skala 1 : 50.000, Bakosurtanal, 2008

Batas Administrasi:
BPS, 2010 dan 2012

Sumber Data:
Sumber Data :
- Pengolahan data dengan sistem informasi geografis (SIG) dengan parameter utama yaitu Hyogo Framework for Action (HFA) dan data kependudukan
- Focus Group Discussion, melibatkan pemerintah pemerintah dan stakeholder di Kota Sabang
- Detail metodologi dan Hasil Kajian parameter dapat dilihat di buku pedoman kajian risiko bencana nasional, BNPB, 2012

Peta Kapasitas Bahaya Kekeringan

Kota Sabang
Provinsi Aceh

PEMERINTAH KOTA SABANG
BADAN PENANGGULANGAN BENCANA DAERAH
BPBD
Kota Sabang, Provinsi Aceh, Indonesia

Didukung oleh : USAID FROM THE AMERICAN PEOPLE

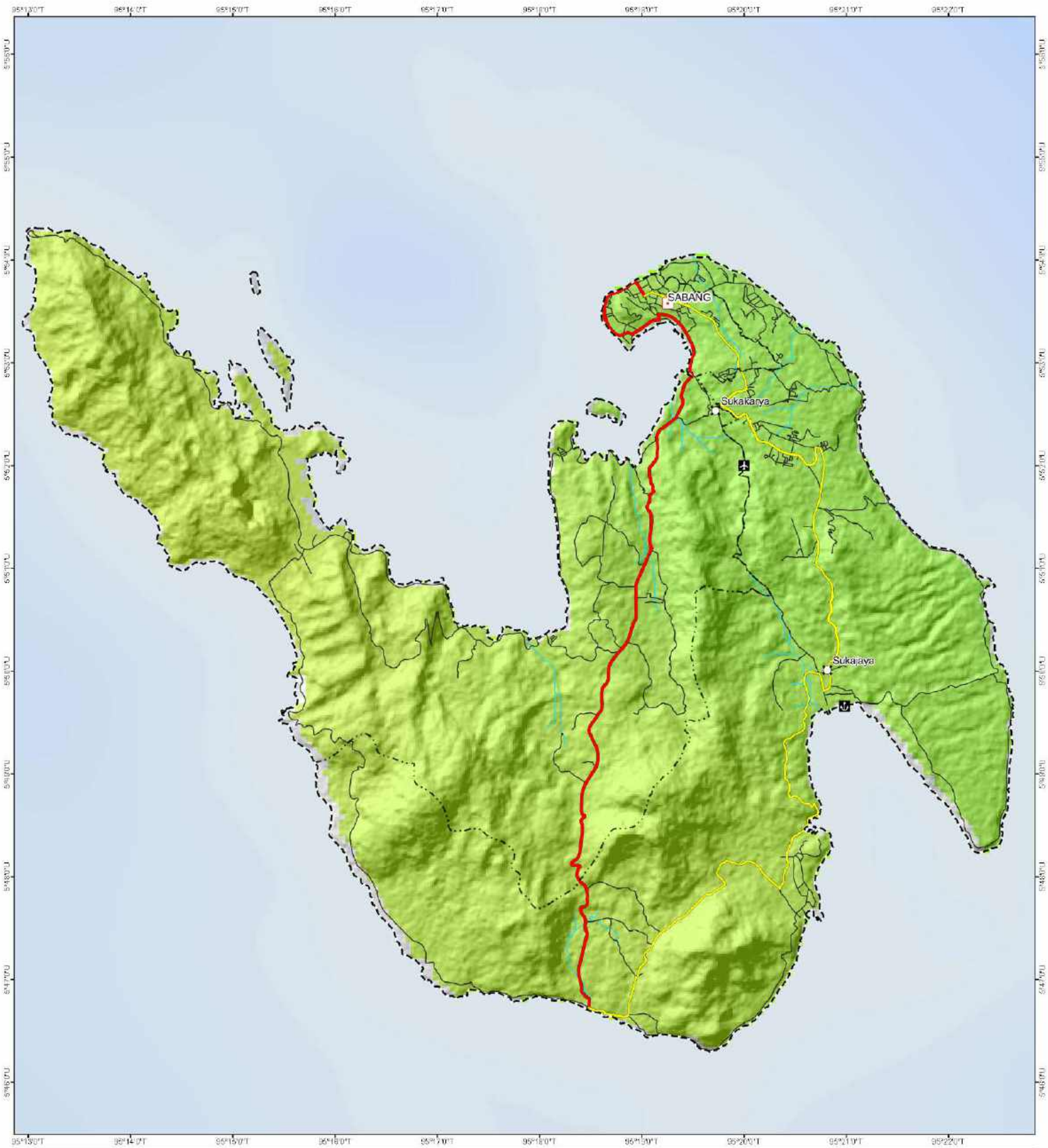

Legenda

Batas Administratif
- Ibukota Kabupaten
- Ibukota Kecamatan
- Bandar Udara
- Pelabuhan
- Sungai
- Batas Kecamatan
- Batas Kota

Jaringan Jalan
- Jalan Kota
- Jalan Provinsi
- Jaringan Jalan Strategis Nasional

Indeks Kerentanan Bahaya Kekeringan

0	0.333	0.666	1
Rendah	Sedang	Tinggi	

0 6.5 13 19.5 26 km
0 1 2 3 4 cm

1:65.000 pada ukuran A3
1 cm di peta sama dengan 6.5 km di lapangan

ID Peta: Kerentanan Bahaya Kekeringan Kota Sabang
Dibuat tanggal 29 Mei 2017

Disclaimer :
Peta ini digunakan dalam penyusunan rencana penanggulangan bencana(RPB) tingkat kabupaten. Penggambaran administrasi dan nama geografi belum dapat digunakan sebagai referensi resmi mengenai batas daerahnya di lapangan dan tidak menyiratkan pendapatan resmi dari BPBD

Proyeksi Lokal
Peta Mercator

Grid Peta
Universal Transverse Mercator (UTM) dengan interval Grid 1 Derajat

Grid Datum
WGS 84

Gambar Latar:
Aster DEM 30 Meter

Metodologi dan Zonasi Risiko Bencana:
Badan Nasional Penanggulangan Bencana (BNPB)

Peta Dasar :
Peta Digital Rupabumi skala 1 : 50.000, Bakosurtanal, 2008

Batas Administrasi :
BPS, 2010 dan 2012

Sumber Data :
Pengolahan data dengan Sistem Informasi Geografis (SIG) dengan parameter utama yaitu:
a. Komponen sosial (Kepadatan penduduk, rasio jenis kelamin, jumlah penduduk miskin, jumlah penduduk cacat, rasio ketergantungan, dan lain lain)
b. Komponen ekonomi (PDRB dan lahan produktif)
c. Komponen fisik (Rumah, fasilitas umum, fasilitas kritis)
d. Komponen lingkungan (Hutan Lindung, Hutan Alam, Hutan Bakau/ Mangrove dan Semak Belukar)

Detil metodologi dan klasifikasi parameter dapat dilihat di buku pedoman kajian risiko bencana nasional, BNPB, 2012

Peta Kerentanan Bahaya Kekeringan
Kota Sabang
Provinsi Aceh

PEMERINTAH KOTA SABANG
BADAN PENANGGULANGAN BENCANA DAERAH
BPBD
Kota Sabang, Provinsi Aceh, Indonesia

Didukung oleh :
USAID FROM THE AMERICAN PEOPLE
International Organization for Migration (IOM) The UN Migration Agency

MATRIKS
PETA RISIKO BENCANA
KOTA SABANG

TABEL MATRIKS ANCAMAN

KECAMATAN	DESA	LUAS DESA (Ha)	JENIS BAHAYA	Luas Ancaman (Ha)	Index Ancaman	Penduduk Terpapar	Penduduk Cacat	Penduduk Miskin	Penduduk Umur Rentan	Persentase penduduk terpapar (%)	Index Penduduk Terpapar	Tingkat Ancaman	Tingkat Acaman	Index Kerugian
Kec. Sukakarya	KRUENG RAYA	76	Banjir	0	N/A	-	-	-	-	-	N/A	0	N/A	N/A
Kec. Sukajaya	COT ABEUK	216	Banjir	0	N/A	-	-	-	-	-	N/A	0	N/A	N/A
Kec. Sukajaya	COT BA'U	127	Banjir	0	N/A	-	-	-	-	-	N/A	0	N/A	N/A
Kec. Sukakarya	PAYA SEUNARA	900	Banjir	0	N/A	-	-	-	-	-	N/A	0	N/A	N/A
Kec. Sukakarya	BATEE SHOK	1,414	Banjir	0	N/A	-	-	-	-	-	N/A	0	N/A	N/A
Kec. Sukakarya	ANEUK LAOT	417	Banjir	0	N/A	-	-	-	-	-	N/A	0	N/A	N/A
Kec. Sukajaya	JABOI	781	Banjir	0	N/A	-	-	-	-	-	N/A	0	N/A	N/A
Kec. Sukajaya	BEURAWANG	223	Banjir	0	N/A	-	-	-	-	-	N/A	0	N/A	N/A
Kec. Sukakarya	IBOIH	2,403	Banjir	0	N/A	-	-	-	-	-	N/A	0	N/A	N/A
Kec. Sukajaya	ANOI ITAM	974	Banjir Bandang	0	N/A	-	-	-	-	-	N/A	0	N/A	N/A
Kec. Sukakarya	KUTA BARAT	292	Banjir Bandang	0	N/A	-	-	-	-	-	N/A	0	N/A	N/A
Kec. Sukajaya	COT ABEUK	216	Banjir Bandang	0	N/A	-	-	-	-	-	N/A	0	N/A	N/A
Kec. Sukakarya	KUTA TIMUR	519	Banjir Bandang	0	N/A	-	-	-	-	-	N/A	0	N/A	N/A
Kec. Sukakarya	KUTA ATEUH	47	Banjir Bandang	0	N/A	-	-	-	-	-	N/A	0	N/A	N/A
Kec. Sukajaya	JABOI	781	Banjir Bandang	0	N/A	-	-	-	-	-	N/A	0	N/A	N/A
Kec. Sukajaya	BEURAWANG	223	Banjir Bandang	0	N/A	-	-	-	-	-	N/A	0	N/A	N/A
Kec. Sukakarya	IBOIH	2,403	Banjir Bandang	0	N/A	-	-	-	-	-	N/A	0	N/A	N/A
Kec. Sukajaya	COT ABEUK	216	Tsunami	0	N/A	-	-	-	-	-	N/A	0	N/A	N/A
Kec. Sukajaya	KEUNEUKAI	499	Tsunami	0	N/A	-	-	-	-	-	N/A	0	N/A	N/A
Kec. Sukajaya	PAYA	1,799	Banjir Bandang	10	Rendah	2.81	0.02	0.46	0.47	0.56	Rendah	1	Rendah	Rendah
Kec. Sukajaya	ANOI ITAM	974	Banjir	1	Rendah	0.64	0.00	0.05	0.10	1.00	Rendah	1	Rendah	Rendah
Kec. Sukajaya	KEUNEUKAI	499	Banjir Bandang	1	Rendah	1.53	0.01	0.10	0.25	1.00	Rendah	1	Rendah	Rendah
Kec. Sukakarya	KUTA TIMUR	519	Kekeringan	26	Rendah	108.75	0.18	12.87	23.49	5.01	Rendah	1	Rendah	Rendah
Kec. Sukakarya	KUTA BARAT	292	Kebakaran Hutan dan Lahan	15	Rendah	161.18	0.15	13.03	34.78	5.13	Rendah	1	Rendah	Rendah
Kec. Sukakarya	KUTA BARAT	292	Kekeringan	66	Rendah	709.19	0.65	57.33	153.03	22.57	Rendah	1	Rendah	Rendah
Kec. Sukajaya	UJONG KAREUNG	223	Kebakaran Hutan dan Lahan	56	Rendah	192.33	1.15	16.05	25.08	25.08	Rendah	1	Rendah	Rendah
Kec. Sukajaya	PAYA	1,799	Tsunami	9	Sedang	2.53	0.01	0.41	0.42	0.50	Rendah	2	Rendah	Rendah
Kec. Sukajaya	ANOI ITAM	974	Kebakaran Hutan dan Lahan	409	Rendah	262.58	0.88	21.01	40.33	42.01	Sedang	4	Rendah	Rendah
Kec. Sukajaya	BEURAWANG	223	Kebakaran Hutan dan Lahan	99	Rendah	150.78	0.98	35.03	27.49	44.35	Sedang	4	Rendah	Rendah
Kec. Sukajaya	BALOHAN	1,135	Kekeringan	547	Rendah	1,305.62	2.94	213.91	259.20	48.18	Sedang	4	Rendah	Rendah
Kec. Sukajaya	BALOHAN	1,135	Kebakaran Hutan dan Lahan	566	Rendah	1,350.97	3.04	221.34	268.20	49.85	Sedang	4	Rendah	Rendah
Kec. Sukajaya	KEUNEUKAI	499	Kekeringan	272	Rendah	417.39	2.40	26.70	69.20	54.49	Sedang	4	Rendah	Rendah
Kec. Sukajaya	ANOI ITAM	974	Kekeringan	546	Rendah	350.53	1.18	28.04	53.84	56.09	Sedang	4	Rendah	Rendah
Kec. Sukajaya	BEURAWANG	223	Kekeringan	138	Rendah	210.17	1.36	48.83	38.33	61.82	Sedang	4	Rendah	Rendah
Kec. Sukajaya	COT BA'U	127	Tsunami	1	Sedang	45.01	0.11	3.60	7.66	0.79	Rendah	2	Rendah	Sedang
Kec. Sukakarya	PAYA SEUNARA	900	Banjir Bandang	5	Rendah	12.85	0.01	0.59	2.77	0.56	Rendah	1	Rendah	Tinggi
Kec. Sukakarya	BATEE SHOK	1,414	Banjir Bandang	8	Rendah	5.84	0.00	0.97	1.26	0.57	Rendah	1	Rendah	Tinggi
Kec. Sukakarya	PAYA SEUNARA	900	Tsunami	8	Rendah	20.57	0.02	0.95	4.44	0.89	Rendah	1	Rendah	Tinggi
Kec. Sukajaya	PAYA	1,799	Banjir	32	Rendah	9.00	0.05	1.46	1.49	1.78	Rendah	1	Rendah	Tinggi
Kec. Sukakarya	KUTA TIMUR	519	Banjir	11	Rendah	46.01	0.07	5.45	9.94	2.12	Rendah	1	Rendah	Tinggi
Kec. Sukakarya	KUTA TIMUR	519	Longsor	18	Rendah	75.29	0.12	8.91	16.26	3.47	Rendah	1	Rendah	Tinggi
Kec. Sukajaya	BALOHAN	1,135	Banjir	42	Rendah	100.25	0.23	16.42	19.90	3.70	Rendah	1	Rendah	Tinggi
Kec. Sukajaya	KEUNEUKAI	499	Banjir	20	Rendah	30.69	0.18	1.96	5.09	4.01	Rendah	1	Rendah	Tinggi
Kec. Sukakarya	ANEUK LAOT	417	Banjir Bandang	21	Rendah	50.13	0.08	3.27	10.83	5.04	Rendah	1	Rendah	Tinggi
Kec. Sukajaya	IE MEULEE	199	Longsor	11	Rendah	208.01	0.37	20.77	37.12	5.54	Rendah	1	Rendah	Tinggi
Kec. Sukakarya	KUTA TIMUR	519	Cuaca Ekstrim	29	Rendah	121.30	0.20	14.36	26.20	5.59	Rendah	1	Rendah	Tinggi
Kec. Sukakarya	KUTA BARAT	292	Longsor	20	Rendah	214.91	0.20	17.37	46.37	6.84	Rendah	1	Rendah	Tinggi
Kec. Sukakarya	KRUENG RAYA	76	Banjir Bandang	9	Rendah	165.26	0.17	9.61	35.71	11.86	Rendah	1	Rendah	Tinggi

TABEL MATRIKS ANCAMAN

KECAMATAN	DESA	LUAS DESA (Ha)	JENIS BAHAYA	Luas Ancaman (Ha)	Index Ancaman	Penduduk Terpapar	Penduduk Cacat	Penduduk Miskin	Penduduk Umur Rentan	Persentase penduduk terpapar (%)	Index Penduduk Terpapar	Tingkat Ancaman	Tingkat Acaman	Index Kerugian
Kec. Sukakarya	KUTA BARAT	292	Banjir	41	Rendah	440.56	0.41	35.61	95.07	14.02	Rendah	1	Rendah	Tinggi
Kec. Sukajaya	UJONG KAREUNG	223	Banjir	32	Rendah	109.90	0.66	9.17	14.33	14.33	Rendah	1	Rendah	Tinggi
Kec. Sukakarya	IBOIH	2,403	Cuaca Ekstrim	358	Rendah	139.60	0.21	7.75	30.24	14.90	Rendah	1	Rendah	Tinggi
Kec. Sukajaya	IE MEULEE	199	Kebakaran Hutan dan Lahan	31	Rendah	586.21	1.03	58.54	104.60	15.61	Rendah	1	Rendah	Tinggi
Kec. Sukakarya	KRUENG RAYA	76	Tsunami	12	Rendah	220.35	0.22	12.81	47.61	15.82	Rendah	1	Rendah	Tinggi
Kec. Sukajaya	PAYA	1,799	Cuaca Ekstrim	498	Rendah	140.09	0.80	22.70	23.26	27.69	Rendah	1	Rendah	Tinggi
Kec. Sukajaya	IE MEULEE	199	Banjir	63	Rendah	1,191.34	2.09	118.98	212.57	31.73	Rendah	1	Rendah	Tinggi
Kec. Sukajaya	UJONG KAREUNG	223	Longsor	73	Rendah	250.72	1.50	20.92	32.69	32.69	Rendah	1	Rendah	Tinggi
Kec. Sukajaya	COT ABEUK	216	Longsor	72	Rendah	165.32	1.66	37.59	31.60	33.26	Rendah	1	Rendah	Tinggi
Kec. Sukakarya	BATEE SHOK	1,414	Tsunami	20	Sedang	14.60	0.01	2.43	3.14	1.41	Rendah	2	Rendah	Tinggi
Kec. Sukajaya	ANOI ITAM	974	Tsunami	21	Sedang	13.48	0.05	1.08	2.07	2.16	Rendah	2	Rendah	Tinggi
Kec. Sukajaya	COT BA'U	127	Banjir Bandang	4	Sedang	180.03	0.43	14.41	30.65	3.15	Rendah	2	Rendah	Tinggi
Kec. Sukajaya	UJONG KAREUNG	223	Banjir Bandang	9	Sedang	30.91	0.19	2.58	4.03	4.03	Rendah	2	Rendah	Tinggi
Kec. Sukajaya	BALOHAN	1,135	Banjir Bandang	46	Sedang	109.80	0.25	17.99	21.80	4.05	Rendah	2	Rendah	Tinggi
Kec. Sukajaya	UJONG KAREUNG	223	Tsunami	12	Sedang	41.21	0.25	3.44	5.37	5.37	Rendah	2	Rendah	Tinggi
Kec. Sukakarya	KUTA BARAT	292	Tsunami	18	Sedang	193.42	0.18	15.64	41.74	6.16	Rendah	2	Rendah	Tinggi
Kec. Sukajaya	BEURAWANG	223	Tsunami	15	Sedang	22.84	0.15	5.31	4.17	6.72	Rendah	2	Rendah	Tinggi
Kec. Sukajaya	JABOI	781	Tsunami	54	Sedang	41.57	0.19	9.20	6.78	6.92	Rendah	2	Rendah	Tinggi
Kec. Sukajaya	IE MEULEE	199	Banjir Bandang	16	Sedang	302.56	0.53	30.22	53.99	8.06	Rendah	2	Rendah	Tinggi
Kec. Sukakarya	KUTA TIMUR	519	Gempa	42	Sedang	175.67	0.28	20.80	37.95	8.09	Rendah	2	Rendah	Tinggi
Kec. Sukakarya	KUTA BARAT	292	Gempa	66	Sedang	709.19	0.65	57.33	153.03	22.57	Rendah	2	Rendah	Tinggi
Kec. Sukajaya	JABOI	781	Cuaca Ekstrim	327	Rendah	251.75	1.13	55.71	41.05	41.89	Sedang	4	Rendah	Tinggi
Kec. Sukajaya	BALOHAN	1,135	Cuaca Ekstrim	502	Rendah	1,198.21	2.70	196.31	237.87	44.21	Sedang	4	Rendah	Tinggi
Kec. Sukakarya	ANEUK LAOT	417	Cuaca Ekstrim	190	Rendah	453.51	0.68	29.63	98.00	45.58	Sedang	4	Rendah	Tinggi
Kec. Sukajaya	ANOI ITAM	974	Longsor	491	Rendah	315.22	1.06	25.22	48.42	50.44	Sedang	4	Rendah	Tinggi
Kec. Sukakarya	PAYA SEUNARA	900	Kebakaran Hutan dan Lahan	457	Rendah	1,174.86	1.17	54.33	253.35	50.77	Sedang	4	Rendah	Tinggi
Kec. Sukakarya	BATEE SHOK	1,414	Cuaca Ekstrim	721	Rendah	526.37	0.36	87.73	113.23	51.01	Sedang	4	Rendah	Tinggi
Kec. Sukakarya	KUTA ATEUH	47	Banjir	26	Rendah	2,156.70	2.37	266.91	465.57	55.03	Sedang	4	Rendah	Tinggi
Kec. Sukajaya	KEUNEUKAI	499	Cuaca Ekstrim	288	Rendah	441.95	2.54	28.27	73.27	57.70	Sedang	4	Rendah	Tinggi
Kec. Sukakarya	PAYA SEUNARA	900	Longsor	522	Rendah	1,341.96	1.33	62.05	289.39	57.99	Sedang	4	Rendah	Tinggi
Kec. Sukajaya	ANOI ITAM	974	Cuaca Ekstrim	589	Rendah	378.14	1.27	30.25	58.08	60.50	Sedang	4	Rendah	Tinggi
Kec. Sukakarya	BATEE SHOK	1,414	Kebakaran Hutan dan Lahan	902	Rendah	658.51	0.45	109.75	141.66	63.81	Sedang	4	Rendah	Tinggi
Kec. Sukajaya	IE MEULEE	199	Cuaca Ekstrim	127	Rendah	2,401.59	4.22	239.84	428.51	63.96	Sedang	4	Rendah	Tinggi
Kec. Sukajaya	BEURAWANG	223	Cuaca Ekstrim	146	Rendah	222.36	1.44	51.67	40.55	65.40	Sedang	4	Rendah	Tinggi
Kec. Sukakarya	KUTA TIMUR	519	Kebakaran Hutan dan Lahan	4	Tinggi	16.73	0.03	1.98	3.61	0.77	Rendah	3	Sedang	Rendah
Kec. Sukakarya	KUTA ATEUH	47	Kebakaran Hutan dan Lahan	1	Tinggi	82.95	0.09	10.27	17.91	2.12	Rendah	3	Sedang	Rendah
Kec. Sukajaya	COT ABEUK	216	Kebakaran Hutan dan Lahan	75	Sedang	172.21	1.73	39.16	32.92	34.65	Sedang	5	Sedang	Rendah
Kec. Sukajaya	KEUNEUKAI	499	Kebakaran Hutan dan Lahan	247	Sedang	379.03	2.18	24.25	62.84	49.48	Sedang	5	Sedang	Rendah
Kec. Sukakarya	BATEE SHOK	1,414	Kekeringan	770	Sedang	562.15	0.38	93.69	120.93	54.47	Sedang	5	Sedang	Rendah
Kec. Sukajaya	JABOI	781	Kebakaran Hutan dan Lahan	472	Sedang	363.38	1.63	80.42	59.25	60.46	Sedang	5	Sedang	Rendah
Kec. Sukajaya	JABOI	781	Kekeringan	473	Sedang	364.15	1.64	80.59	59.38	60.59	Sedang	5	Sedang	Rendah
Kec. Sukajaya	COT ABEUK	216	Kekeringan	155	Rendah	355.91	3.58	80.92	68.03	71.61	Tinggi	7	Sedang	Rendah
Kec. Sukakarya	PAYA SEUNARA	900	Kekeringan	648	Rendah	1,665.88	1.66	77.03	359.24	71.99	Tinggi	7	Sedang	Rendah
Kec. Sukakarya	ANEUK LAOT	417	Kekeringan	333	Rendah	794.84	1.20	51.92	171.75	79.88	Tinggi	7	Sedang	Rendah
Kec. Sukakarya	IBOIH	2,403	Kebakaran Hutan dan Lahan	1969	Rendah	767.77	1.15	42.61	166.34	81.94	Tinggi	7	Sedang	Rendah
Kec. Sukajaya	UJONG KAREUNG	223	Kekeringan	184	Rendah	631.95	3.79	52.73	82.39	82.39	Tinggi	7	Sedang	Rendah
Kec. Sukajaya	PAYA	1,799	Kebakaran Hutan dan Lahan	1625	Rendah	457.12	2.62	74.08	75.89	90.34	Tinggi	7	Sedang	Rendah
Kec. Sukajaya	IE MEULEE	199	Kekeringan	187	Rendah	3,536.20	6.22	353.15	630.96	94.17	Tinggi	7	Sedang	Rendah

TABEL MATRIKS ANCAMAN

KECAMATAN	DESA	LUAS DESA (Ha)	JENIS BAHAYA	Luas Ancaman (Ha)	Index Ancaman	Penduduk Terpapar	Penduduk Cacat	Penduduk Miskin	Penduduk Umur Rentan	Persentase penduduk terpapar (%)	Index Penduduk Terpapar	Tingkat Ancaman	Tingkat Acaman	Index Kerugian
Kec. Sukakarya	KRUENG RAYA	76	Kekeringan	235	Rendah	1,393.00	4.34	81.00	301.00	100.00	Tinggi	7	Sedang	Rendah
Kec. Sukakarya	KUTA ATEUH	47	Kekeringan	106	Rendah	3,919.00	9.65	485.00	846.00	100.00	Tinggi	7	Sedang	Rendah
Kec. Sukajaya	COT BA'U	127	Kekeringan	464	Rendah	5,721.00	49.64	458.00	974.00	100.00	Tinggi	7	Sedang	Rendah
Kec. Sukajaya	COT BA'U	127	Kebakaran Hutan dan Lahan	130	Sedang	5,721.00	13.91	458.00	974.00	100.00	Tinggi	8	Tinggi	Rendah
Kec. Sukajaya	IE MEULEE	199	Tsunami	13	Tinggi	245.83	0.43	24.55	43.86	6.55	Rendah	3	Sedang	Tinggi
Kec. Sukakarya	KRUENG RAYA	76	Kebakaran Hutan dan Lahan	130	Rendah	1,393.00	2.40	81.00	301.00	100.00	Tinggi	7	Sedang	Tinggi
Kec. Sukakarya	ANEUK LAOT	417	Kebakaran Hutan dan Lahan	242	Sedang	577.63	0.87	37.73	124.82	58.05	Sedang	5	Tinggi	Tinggi
Kec. Sukakarya	IBOIH	2,403	Tsunami	94	Rendah	36.65	0.05	2.03	7.94	3.91	Rendah	1	Rendah	Tinggi
Kec. Sukajaya	BALOHAN	1,135	Tsunami	45	Sedang	107.41	0.24	17.60	21.32	3.96	Rendah	2	Rendah	Tinggi
Kec. Sukajaya	BEURAWANG	223	Gempa	224	Sedang	340.00	2.21	79.00	62.00	100.00	Tinggi	8	Tinggi	Rendah
Kec. Sukakarya	ANEUK LAOT	417	Tsunami	3	Tinggi	7.16	0.01	0.47	1.55	0.72	Rendah	3	Sedang	Tinggi
Kec. Sukakarya	KUTA ATEUH	47	Longsor	1	Tinggi	82.95	0.09	10.27	17.91	2.12	Rendah	3	Sedang	Tinggi
Kec. Sukakarya	KUTA TIMUR	519	Tsunami	14	Tinggi	58.56	0.09	6.93	12.65	2.70	Rendah	3	Sedang	Tinggi
Kec. Sukakarya	KUTA BARAT	292	Cuaca Ekstrim	26	Tinggi	279.38	0.26	22.58	60.29	8.89	Rendah	3	Sedang	Tinggi
Kec. Sukakarya	KUTA ATEUH	47	Tsunami	10	Tinggi	829.50	0.91	102.66	179.07	21.17	Rendah	3	Sedang	Tinggi
Kec. Sukajaya	BALOHAN	1,135	Longsor	783	Rendah	1,868.93	4.21	306.20	371.03	68.96	Tinggi	7	Sedang	Tinggi
Kec. Sukajaya	PAYA	1,799	Longsor	1269	Rendah	356.98	2.05	57.85	59.26	70.55	Tinggi	7	Sedang	Tinggi
Kec. Sukajaya	JABOI	781	Longsor	560	Rendah	431.13	1.94	95.41	70.30	71.74	Tinggi	7	Sedang	Tinggi
Kec. Sukajaya	KEUNEUKAI	499	Longsor	366	Rendah	561.64	3.23	35.93	93.12	73.32	Tinggi	7	Sedang	Tinggi
Kec. Sukakarya	BATEE SHOK	1,414	Longsor	1064	Rendah	776.78	0.53	129.46	167.10	75.27	Tinggi	7	Sedang	Tinggi
Kec. Sukajaya	UJONG KAREUNG	223	Cuaca Ekstrim	169	Rendah	580.43	3.48	48.43	75.68	75.68	Tinggi	7	Sedang	Tinggi
Kec. Sukakarya	PAYA SEUNARA	900	Cuaca Ekstrim	714	Rendah	1,835.55	1.82	84.88	395.83	79.32	Tinggi	7	Sedang	Tinggi
Kec. Sukajaya	BEURAWANG	223	Longsor	180	Rendah	274.14	1.77	63.70	49.99	80.63	Tinggi	7	Sedang	Tinggi
Kec. Sukakarya	IBOIH	2,403	Longsor	1972	Rendah	768.94	1.15	42.67	166.59	82.06	Tinggi	7	Sedang	Tinggi
Kec. Sukajaya	COT ABEUK	216	Cuaca Ekstrim	183	Rendah	420.20	4.23	95.54	80.32	84.55	Tinggi	7	Sedang	Tinggi
Kec. Sukajaya	COT BA'U	127	Longsor	114	Rendah	5,130.72	12.20	410.74	873.50	89.68	Tinggi	7	Sedang	Tinggi
Kec. Sukakarya	KRUENG RAYA	76	Cuaca Ekstrim	204	Rendah	1,393.00	3.76	81.00	301.00	100.00	Tinggi	7	Sedang	Tinggi
Kec. Sukakarya	KRUENG RAYA	76	Longsor	212	Rendah	1,393.00	3.91	81.00	301.00	100.00	Tinggi	7	Sedang	Tinggi
Kec. Sukajaya	COT BA'U	127	Cuaca Ekstrim	313	Rendah	5,721.00	33.49	458.00	974.00	100.00	Tinggi	7	Sedang	Tinggi
Kec. Sukajaya	PAYA	1,799	Kekeringan	1213	Sedang	341.23	1.96	55.30	56.65	67.44	Tinggi	8	Tinggi	Sedang
Kec. Sukakarya	IBOIH	2,403	Kekeringan	1937	Sedang	755.30	1.13	41.92	163.63	80.61	Tinggi	8	Tinggi	Sedang
Kec. Sukakarya	ANEUK LAOT	417	Longsor	173	Sedang	412.94	0.62	26.98	89.23	41.50	Sedang	5	Tinggi	Tinggi
Kec. Sukajaya	IE MEULEE	199	Gempa	172	Sedang	3,252.54	5.72	324.82	580.35	86.62	Tinggi	8	Tinggi	Tinggi
Kec. Sukakarya	IBOIH	2,403	Gempa	2305	Sedang	898.79	1.34	49.88	194.72	95.92	Tinggi	8	Tinggi	Tinggi
Kec. Sukajaya	UJONG KAREUNG	223	Gempa	215	Sedang	738.42	4.43	61.61	96.27	96.27	Tinggi	8	Tinggi	Tinggi
Kec. Sukajaya	PAYA	1,799	Gempa	1767	Sedang	497.07	2.85	80.55	82.52	98.24	Tinggi	8	Tinggi	Tinggi
Kec. Sukajaya	BALOHAN	1,135	Gempa	1119	Sedang	2,670.92	6.01	437.60	530.24	98.56	Tinggi	8	Tinggi	Tinggi
Kec. Sukakarya	KRUENG RAYA	76	Gempa	279	Sedang	1,393.00	5.15	81.00	301.00	100.00	Tinggi	8	Tinggi	Tinggi
Kec. Sukajaya	ANOI ITAM	974	Gempa	976	Sedang	625.00	2.11	50.00	96.00	100.00	Tinggi	8	Tinggi	Tinggi
Kec. Sukajaya	COT ABEUK	216	Gempa	219	Sedang	497.00	5.06	113.00	95.00	100.00	Tinggi	8	Tinggi	Tinggi
Kec. Sukakarya	KUTA ATEUH	47	Cuaca Ekstrim	69	Sedang	3,919.00	6.28	485.00	846.00	100.00	Tinggi	8	Tinggi	Tinggi
Kec. Sukakarya	KUTA ATEUH	47	Gempa	98	Sedang	3,919.00	8.92	485.00	846.00	100.00	Tinggi	8	Tinggi	Tinggi
Kec. Sukajaya	COT BA'U	127	Gempa	490	Sedang	5,721.00	52.42	458.00	974.00	100.00	Tinggi	8	Tinggi	Tinggi
Kec. Sukakarya	PAYA SEUNARA	900	Gempa	902	Sedang	2,314.00	2.30	107.00	499.00	100.00	Tinggi	8	Tinggi	Tinggi
Kec. Sukakarya	ANEUK LAOT	417	Gempa	424	Sedang	995.00	1.53	65.00	215.00	100.00	Tinggi	8	Tinggi	Tinggi
Kec. Sukajaya	KEUNEUKAI	499	Gempa	500	Sedang	766.00	4.41	49.00	127.00	100.00	Tinggi	8	Tinggi	Tinggi
Kec. Sukajaya	JABOI	781	Gempa	781	Sedang	601.00	2.70	133.00	98.00	100.00	Tinggi	8	Tinggi	Tinggi
Kec. Sukakarya	BATEE SHOK	1,414	Gempa	1425	Sedang	1,032.00	0.71	172.00	222.00	100.00	Tinggi	8	Tinggi	Tinggi

TABEL MATRIKS RISIKO

KECAMATAN	DESA	Luas Desa (Ha)	JENIS BAHAYA	Luas Ancaman	Index Ancaman	Penduduk Terpapar	Persentase penduduk terpapar (%)	Index Penduduk Terpapar	Tingkat Acaman	Index Kerugian	Tingkat Kerugian	Tingkat Kapasitas	Tingkat Risiko
Kec. Sukakarya	KRUENG RAYA	75.86	Banjir	-	N/A	-	-	N/A	N/A	N/A	N/A	N/A	N/A
Kec. Sukajaya	COT ABEUK	216.45	Banjir	-	N/A	-	-	N/A	N/A	N/A	N/A	N/A	N/A
Kec. Sukajaya	COT BA'U	127.12	Banjir	-	N/A	-	-	N/A	N/A	N/A	N/A	N/A	N/A
Kec. Sukakarya	PAYA SEUNARA	900.11	Banjir	-	N/A	-	-	N/A	N/A	N/A	N/A	N/A	N/A
Kec. Sukakarya	BATEE SHOK	1,413.59	Banjir	-	N/A	-	-	N/A	N/A	N/A	N/A	N/A	N/A
Kec. Sukakarya	ANEUK LAOT	416.86	Banjir	-	N/A	-	-	N/A	N/A	N/A	N/A	N/A	N/A
Kec. Sukajaya	JABOI	780.64	Banjir	-	N/A	-	-	N/A	N/A	N/A	N/A	N/A	N/A
Kec. Sukajaya	BEURAWANG	223.24	Banjir	-	N/A	-	-	N/A	N/A	N/A	N/A	N/A	N/A
Kec. Sukakarya	IBOIH	2,402.99	Banjir	-	N/A	-	-	N/A	N/A	N/A	N/A	N/A	N/A
Kec. Sukajaya	ANOI ITAM	973.51	Banjir Bandang	-	N/A	-	-	N/A	N/A	N/A	N/A	N/A	N/A
Kec. Sukakarya	KUTA BARAT	292.41	Banjir Bandang	-	N/A	-	-	N/A	N/A	N/A	N/A	N/A	N/A
Kec. Sukajaya	COT ABEUK	216.45	Banjir Bandang	-	N/A	-	-	N/A	N/A	N/A	N/A	N/A	N/A
Kec. Sukakarya	KUTA TIMUR	519.05	Banjir Bandang	-	N/A	-	-	N/A	N/A	N/A	N/A	N/A	N/A
Kec. Sukakarya	KUTA ATEUH	47.25	Banjir Bandang	-	N/A	-	-	N/A	N/A	N/A	N/A	N/A	N/A
Kec. Sukajaya	JABOI	780.64	Banjir Bandang	-	N/A	-	-	N/A	N/A	N/A	N/A	N/A	N/A
Kec. Sukajaya	BEURAWANG	223.24	Banjir Bandang	-	N/A	-	-	N/A	N/A	N/A	N/A	N/A	N/A
Kec. Sukakarya	IBOIH	2,402.99	Banjir Bandang	-	N/A	-	-	N/A	N/A	N/A	N/A	N/A	N/A
Kec. Sukajaya	COT ABEUK	216.45	Tsunami	-	N/A	-	-	N/A	N/A	N/A	N/A	N/A	N/A
Kec. Sukajaya	KEUNEUKAI	499.17	Tsunami	-	N/A	-	-	N/A	N/A	N/A	N/A	N/A	N/A
Kec. Sukajaya	PAYA	1,798.75	Banjir Bandang	10.00	Rendah	2.81	0.56	Rendah	Rendah	Rendah	Rendah	Sedang	Rendah
Kec. Sukajaya	ANOI ITAM	973.51	Banjir	1.00	Rendah	0.64	1.00	Rendah	Rendah	Rendah	Rendah	Sedang	Rendah
Kec. Sukajaya	KEUNEUKAI	499.17	Banjir Bandang	1.00	Rendah	1.53	1.00	Rendah	Rendah	Rendah	Rendah	Sedang	Rendah
Kec. Sukakarya	KUTA TIMUR	519.05	Kekeringan	26.00	Rendah	108.75	5.01	Rendah	Rendah	Rendah	Rendah	Sedang	Rendah
Kec. Sukakarya	KUTA BARAT	292.41	Kebakaran Hutan dan Lahan	15.00	Rendah	161.18	5.13	Rendah	Rendah	Rendah	Rendah	Sedang	Rendah
Kec. Sukakarya	KUTA BARAT	292.41	Kekeringan	66.00	Rendah	709.19	22.57	Rendah	Rendah	Rendah	Rendah	Sedang	Rendah
Kec. Sukajaya	UJONG KAREUNG	223.32	Kebakaran Hutan dan Lahan	56.00	Rendah	192.33	25.08	Rendah	Rendah	Rendah	Rendah	Sedang	Rendah
Kec. Sukajaya	PAYA	1,798.75	Tsunami	9.00	Sedang	2.53	0.50	Rendah	Rendah	Rendah	Rendah	Sedang	Rendah
Kec. Sukajaya	ANOI ITAM	973.51	Kebakaran Hutan dan Lahan	409.00	Rendah	262.58	42.01	Sedang	Rendah	Rendah	Rendah	Sedang	Rendah
Kec. Sukajaya	BEURAWANG	223.24	Kebakaran Hutan dan Lahan	99.00	Rendah	150.78	44.35	Sedang	Rendah	Rendah	Rendah	Sedang	Rendah
Kec. Sukajaya	BALOHAN	1,135.37	Kekeringan	547.00	Rendah	1,305.62	48.18	Sedang	Rendah	Rendah	Rendah	Sedang	Rendah
Kec. Sukajaya	BALOHAN	1,135.37	Kebakaran Hutan dan Lahan	566.00	Rendah	1,350.97	49.85	Sedang	Rendah	Rendah	Rendah	Sedang	Rendah
Kec. Sukajaya	KEUNEUKAI	499.17	Kekeringan	272.00	Rendah	417.39	54.49	Sedang	Rendah	Rendah	Rendah	Sedang	Rendah
Kec. Sukajaya	ANOI ITAM	973.51	Kekeringan	546.00	Rendah	350.53	56.09	Sedang	Rendah	Rendah	Rendah	Sedang	Rendah
Kec. Sukajaya	BEURAWANG	223.24	Kekeringan	138.00	Rendah	210.17	61.82	Sedang	Rendah	Rendah	Rendah	Sedang	Rendah
Kec. Sukajaya	COT BA'U	127.12	Tsunami	1.00	Sedang	45.01	0.79	Rendah	Rendah	Sedang	Rendah	Sedang	Rendah
Kec. Sukakarya	PAYA SEUNARA	900.11	Banjir Bandang	5.00	Rendah	12.85	0.56	Rendah	Rendah	Tinggi	Sedang	Sedang	Sedang
Kec. Sukakarya	BATEE SHOK	1,413.59	Banjir Bandang	8.00	Rendah	5.84	0.57	Rendah	Rendah	Tinggi	Sedang	Sedang	Sedang
Kec. Sukakarya	PAYA SEUNARA	900.11	Tsunami	8.00	Rendah	20.57	0.89	Rendah	Rendah	Tinggi	Sedang	Sedang	Sedang
Kec. Sukajaya	PAYA	1,798.75	Banjir	32.00	Rendah	9.00	1.78	Rendah	Rendah	Tinggi	Sedang	Sedang	Sedang
Kec. Sukakarya	KUTA TIMUR	519.05	Banjir	11.00	Rendah	46.01	2.12	Rendah	Rendah	Tinggi	Sedang	Sedang	Sedang
Kec. Sukakarya	KUTA TIMUR	519.05	Longsor	18.00	Rendah	75.29	3.47	Rendah	Rendah	Tinggi	Sedang	Sedang	Sedang
Kec. Sukajaya	BALOHAN	1,135.37	Banjir	42.00	Rendah	100.25	3.70	Rendah	Rendah	Tinggi	Sedang	Sedang	Sedang
Kec. Sukajaya	KEUNEUKAI	499.17	Banjir	20.00	Rendah	30.69	4.01	Rendah	Rendah	Tinggi	Sedang	Sedang	Sedang
Kec. Sukakarya	ANEUK LAOT	416.86	Banjir Bandang	21.00	Rendah	50.13	5.04	Rendah	Rendah	Tinggi	Sedang	Sedang	Sedang
Kec. Sukajaya	IE MEULEE	198.57	Longsor	11.00	Rendah	208.01	5.54	Rendah	Rendah	Tinggi	Sedang	Sedang	Sedang
Kec. Sukakarya	KUTA TIMUR	519.05	Cuaca Ekstrim	29.00	Rendah	121.30	5.59	Rendah	Rendah	Tinggi	Sedang	Sedang	Sedang

TABEL MATRIKS RISIKO

KECAMATAN	DESA	Luas Desa (Ha)	JENIS BAHAYA	Luas Ancaman	Index Ancaman	Penduduk Terpapar	Persentase penduduk terpapar (%)	Index Penduduk Terpapar	Tingkat Acaman	Index Kerugian	Tingkat Kerugian	Tingkat Kapasitas	Tingkat Risiko
Kec. Sukakarya	KUTA BARAT	292.41	Longsor	20.00	Rendah	214.91	6.84	Rendah	Rendah	Tinggi	Sedang	Sedang	Sedang
Kec. Sukakarya	KRUENG RAYA	75.86	Banjir Bandang	9.00	Rendah	165.26	11.86	Rendah	Rendah	Tinggi	Sedang	Sedang	Sedang
Kec. Sukakarya	KUTA BARAT	292.41	Banjir	41.00	Rendah	440.56	14.02	Rendah	Rendah	Tinggi	Sedang	Sedang	Sedang
Kec. Sukajaya	UJONG KAREUNG	223.32	Banjir	32.00	Rendah	109.90	14.33	Rendah	Rendah	Tinggi	Sedang	Sedang	Sedang
Kec. Sukakarya	IBOIH	2,402.99	Cuaca Ekstrim	358.00	Rendah	139.60	14.90	Rendah	Rendah	Tinggi	Sedang	Sedang	Sedang
Kec. Sukajaya	IE MEULEE	198.57	Kebakaran Hutan dan Lahan	31.00	Rendah	586.21	15.61	Rendah	Rendah	Tinggi	Sedang	Sedang	Sedang
Kec. Sukakarya	KRUENG RAYA	75.86	Tsunami	12.00	Rendah	220.35	15.82	Rendah	Rendah	Tinggi	Sedang	Sedang	Sedang
Kec. Sukajaya	PAYA	1,798.75	Cuaca Ekstrim	498.00	Rendah	140.09	27.69	Rendah	Rendah	Tinggi	Sedang	Sedang	Sedang
Kec. Sukajaya	IE MEULEE	198.57	Banjir	63.00	Rendah	1,191.34	31.73	Rendah	Rendah	Tinggi	Sedang	Sedang	Sedang
Kec. Sukajaya	UJONG KAREUNG	223.32	Longsor	73.00	Rendah	250.72	32.69	Rendah	Rendah	Tinggi	Sedang	Sedang	Sedang
Kec. Sukajaya	COT ABEUK	216.45	Longsor	72.00	Rendah	165.32	33.26	Rendah	Rendah	Tinggi	Sedang	Sedang	Sedang
Kec. Sukakarya	BATEE SHOK	1,413.59	Tsunami	20.00	Sedang	14.60	1.41	Rendah	Rendah	Tinggi	Sedang	Sedang	Sedang
Kec. Sukajaya	ANOI ITAM	973.51	Tsunami	21.00	Sedang	13.48	2.16	Rendah	Rendah	Tinggi	Sedang	Sedang	Sedang
Kec. Sukajaya	COT BA'U	127.12	Banjir Bandang	4.00	Sedang	180.03	3.15	Rendah	Rendah	Tinggi	Sedang	Sedang	Sedang
Kec. Sukajaya	UJONG KAREUNG	223.32	Banjir Bandang	9.00	Sedang	30.91	4.03	Rendah	Rendah	Tinggi	Sedang	Sedang	Sedang
Kec. Sukajaya	BALOHAN	1,135.37	Banjir Bandang	46.00	Sedang	109.80	4.05	Rendah	Rendah	Tinggi	Sedang	Sedang	Sedang
Kec. Sukajaya	UJONG KAREUNG	223.32	Tsunami	12.00	Sedang	41.21	5.37	Rendah	Rendah	Tinggi	Sedang	Sedang	Sedang
Kec. Sukakarya	KUTA BARAT	292.41	Tsunami	18.00	Sedang	193.42	6.16	Rendah	Rendah	Tinggi	Sedang	Sedang	Sedang
Kec. Sukajaya	BEURAWANG	223.24	Tsunami	15.00	Sedang	22.84	6.72	Rendah	Rendah	Tinggi	Sedang	Sedang	Sedang
Kec. Sukajaya	JABOI	780.64	Tsunami	54.00	Sedang	41.57	6.92	Rendah	Rendah	Tinggi	Sedang	Sedang	Sedang
Kec. Sukajaya	IE MEULEE	198.57	Banjir Bandang	16.00	Sedang	302.56	8.06	Rendah	Rendah	Tinggi	Sedang	Sedang	Sedang
Kec. Sukakarya	KUTA TIMUR	519.05	Gempa	42.00	Sedang	175.67	8.09	Rendah	Rendah	Tinggi	Sedang	Sedang	Sedang
Kec. Sukakarya	KUTA BARAT	292.41	Gempa	66.00	Sedang	709.19	22.57	Rendah	Rendah	Tinggi	Sedang	Sedang	Sedang
Kec. Sukajaya	JABOI	780.64	Cuaca Ekstrim	327.00	Rendah	251.75	41.89	Sedang	Rendah	Tinggi	Sedang	Sedang	Sedang
Kec. Sukajaya	BALOHAN	1,135.37	Cuaca Ekstrim	502.00	Rendah	1,198.21	44.21	Sedang	Rendah	Tinggi	Sedang	Sedang	Sedang
Kec. Sukakarya	ANEUK LAOT	416.86	Cuaca Ekstrim	190.00	Rendah	453.51	45.58	Sedang	Rendah	Tinggi	Sedang	Sedang	Sedang
Kec. Sukajaya	ANOI ITAM	973.51	Longsor	491.00	Rendah	315.22	50.44	Sedang	Rendah	Tinggi	Sedang	Sedang	Sedang
Kec. Sukakarya	PAYA SEUNARA	900.11	Kebakaran Hutan dan Lahan	457.00	Rendah	1,174.86	50.77	Sedang	Rendah	Tinggi	Sedang	Sedang	Sedang
Kec. Sukakarya	BATEE SHOK	1,413.59	Cuaca Ekstrim	721.00	Rendah	526.37	51.01	Sedang	Rendah	Tinggi	Sedang	Sedang	Sedang
Kec. Sukakarya	KUTA ATEUH	47.25	Banjir	26.00	Rendah	2,156.70	55.03	Sedang	Rendah	Tinggi	Sedang	Sedang	Sedang
Kec. Sukajaya	KEUNEUKAI	499.17	Cuaca Ekstrim	288.00	Rendah	441.95	57.70	Sedang	Rendah	Tinggi	Sedang	Sedang	Sedang
Kec. Sukakarya	PAYA SEUNARA	900.11	Longsor	522.00	Rendah	1,341.96	57.99	Sedang	Rendah	Tinggi	Sedang	Sedang	Sedang
Kec. Sukajaya	ANOI ITAM	973.51	Cuaca Ekstrim	589.00	Rendah	378.14	60.50	Sedang	Rendah	Tinggi	Sedang	Sedang	Sedang
Kec. Sukakarya	BATEE SHOK	1,413.59	Kebakaran Hutan dan Lahan	902.00	Rendah	658.51	63.81	Sedang	Rendah	Tinggi	Sedang	Sedang	Sedang
Kec. Sukajaya	IE MEULEE	198.57	Cuaca Ekstrim	127.00	Rendah	2,401.59	63.96	Sedang	Rendah	Tinggi	Sedang	Sedang	Sedang
Kec. Sukajaya	BEURAWANG	223.24	Cuaca Ekstrim	146.00	Rendah	222.36	65.40	Sedang	Rendah	Tinggi	Sedang	Sedang	Sedang
Kec. Sukakarya	KUTA TIMUR	519.05	Kebakaran Hutan dan Lahan	4.00	Tinggi	16.73	0.77	Rendah	Sedang	Rendah	Rendah	Rendah	Sedang
Kec. Sukakarya	KUTA ATEUH	47.25	Kebakaran Hutan dan Lahan	1.00	Tinggi	82.95	2.12	Rendah	Sedang	Rendah	Rendah	Rendah	Sedang
Kec. Sukajaya	COT ABEUK	216.45	Kebakaran Hutan dan Lahan	75.00	Sedang	172.21	34.65	Sedang	Sedang	Rendah	Rendah	Rendah	Sedang
Kec. Sukajaya	KEUNEUKAI	499.17	Kebakaran Hutan dan Lahan	247.00	Sedang	379.03	49.48	Sedang	Sedang	Rendah	Rendah	Rendah	Sedang
Kec. Sukakarya	BATEE SHOK	1,413.59	Kekeringan	770.00	Sedang	562.15	54.47	Sedang	Sedang	Rendah	Rendah	Rendah	Sedang
Kec. Sukajaya	JABOI	780.64	Kebakaran Hutan dan Lahan	472.00	Sedang	363.38	60.46	Sedang	Sedang	Rendah	Rendah	Rendah	Sedang
Kec. Sukajaya	JABOI	780.64	Kekeringan	473.00	Sedang	364.15	60.59	Sedang	Sedang	Rendah	Rendah	Rendah	Sedang
Kec. Sukajaya	COT ABEUK	216.45	Kekeringan	155.00	Rendah	355.91	71.61	Tinggi	Sedang	Rendah	Rendah	Rendah	Sedang
Kec. Sukakarya	PAYA SEUNARA	900.11	Kekeringan	648.00	Rendah	1,665.88	71.99	Tinggi	Sedang	Rendah	Rendah	Rendah	Sedang
Kec. Sukakarya	ANEUK LAOT	416.86	Kekeringan	333.00	Rendah	794.84	79.88	Tinggi	Sedang	Rendah	Rendah	Rendah	Sedang

TABEL MATRIKS RISIKO

KECAMATAN	DESA	Luas Desa (Ha)	JENIS BAHAYA	Luas Ancaman	Index Ancaman	Penduduk Terpapar	Persentase penduduk terpapar (%)	Index Penduduk Terpapar	Tingkat Acaman	Index Kerugian	Tingkat Kerugian	Tingkat Kapasitas	Tingkat Risiko
Kec. Sukakarya	IBOIH	2,402.99	Kebakaran Hutan dan Lahan	1,969.00	Rendah	767.77	81.94	Tinggi	Sedang	Rendah	Rendah	Rendah	Sedang
Kec. Sukajaya	UJONG KAREUNG	223.32	Kekeringan	184.00	Rendah	631.95	82.39	Tinggi	Sedang	Rendah	Rendah	Rendah	Sedang
Kec. Sukajaya	PAYA	1,798.75	Kebakaran Hutan dan Lahan	1,625.00	Rendah	457.12	90.34	Tinggi	Sedang	Rendah	Rendah	Rendah	Sedang
Kec. Sukajaya	IE MEULEE	198.57	Kekeringan	187.00	Rendah	3,536.20	94.17	Tinggi	Sedang	Rendah	Rendah	Rendah	Sedang
Kec. Sukakarya	KRUENG RAYA	75.86	Kekeringan	235.00	Rendah	1,393.00	100.00	Tinggi	Sedang	Rendah	Rendah	Rendah	Sedang
Kec. Sukakarya	KUTA ATEUH	47.25	Kekeringan	106.00	Rendah	3,919.00	100.00	Tinggi	Sedang	Rendah	Rendah	Rendah	Sedang
Kec. Sukajaya	COT BA'U	127.12	Kekeringan	464.00	Rendah	5,721.00	100.00	Tinggi	Sedang	Rendah	Rendah	Rendah	Sedang
Kec. Sukajaya	COT BA'U	127.12	Kebakaran Hutan dan Lahan	130.00	Sedang	5,721.00	100.00	Tinggi	Tinggi	Rendah	Sedang	Rendah	Sedang
Kec. Sukajaya	IE MEULEE	198.57	Tsunami	13.00	Tinggi	245.83	6.55	Rendah	Sedang	Tinggi	Tinggi	Rendah	Sedang
Kec. Sukakarya	KRUENG RAYA	75.86	Kebakaran Hutan dan Lahan	130.00	Rendah	1,393.00	100.00	Tinggi	Sedang	Tinggi	Tinggi	Rendah	Sedang
Kec. Sukakarya	ANEUK LAOT	416.86	Kebakaran Hutan dan Lahan	242.00	Sedang	577.63	58.05	Sedang	Tinggi	Tinggi	Tinggi	Rendah	Sedang
Kec. Sukakarya	IBOIH	2,402.99	Tsunami	94.00	Rendah	36.65	3.91	Rendah	Rendah	Tinggi	Tinggi	Sedang	Tinggi
Kec. Sukajaya	BALOHAN	1,135.37	Tsunami	45.00	Sedang	107.41	3.96	Rendah	Rendah	Tinggi	Tinggi	Sedang	Tinggi
Kec. Sukajaya	BEURAWANG	223.24	Gempa	224.00	Sedang	340.00	100.00	Tinggi	Tinggi	Rendah	Sedang	Rendah	Tinggi
Kec. Sukakarya	ANEUK LAOT	416.86	Tsunami	3.00	Tinggi	7.16	0.72	Rendah	Sedang	Tinggi	Tinggi	Rendah	Tinggi
Kec. Sukakarya	KUTA ATEUH	47.25	Longsor	1.00	Tinggi	82.95	2.12	Rendah	Sedang	Tinggi	Tinggi	Rendah	Tinggi
Kec. Sukakarya	KUTA TIMUR	519.05	Tsunami	14.00	Tinggi	58.56	2.70	Rendah	Sedang	Tinggi	Tinggi	Rendah	Tinggi
Kec. Sukakarya	KUTA BARAT	292.41	Cuaca Ekstrim	26.00	Tinggi	279.38	8.89	Rendah	Sedang	Tinggi	Tinggi	Rendah	Tinggi
Kec. Sukakarya	KUTA ATEUH	47.25	Tsunami	10.00	Tinggi	829.50	21.17	Rendah	Sedang	Tinggi	Tinggi	Rendah	Tinggi
Kec. Sukajaya	BALOHAN	1,135.37	Longsor	783.00	Rendah	1,868.93	68.96	Tinggi	Sedang	Tinggi	Tinggi	Rendah	Tinggi
Kec. Sukajaya	PAYA	1,798.75	Longsor	1,269.00	Rendah	356.98	70.55	Tinggi	Sedang	Tinggi	Tinggi	Rendah	Tinggi
Kec. Sukajaya	JABOI	780.64	Longsor	560.00	Rendah	431.13	71.74	Tinggi	Sedang	Tinggi	Tinggi	Rendah	Tinggi
Kec. Sukajaya	KEUNEUKAI	499.17	Longsor	366.00	Rendah	561.64	73.32	Tinggi	Sedang	Tinggi	Tinggi	Rendah	Tinggi
Kec. Sukakarya	BATEE SHOK	1,413.59	Longsor	1,064.00	Rendah	776.78	75.27	Tinggi	Sedang	Tinggi	Tinggi	Rendah	Tinggi
Kec. Sukajaya	UJONG KAREUNG	223.32	Cuaca Ekstrim	169.00	Rendah	580.43	75.68	Tinggi	Sedang	Tinggi	Tinggi	Rendah	Tinggi
Kec. Sukakarya	PAYA SEUNARA	900.11	Cuaca Ekstrim	714.00	Rendah	1,835.55	79.32	Tinggi	Sedang	Tinggi	Tinggi	Rendah	Tinggi
Kec. Sukajaya	BEURAWANG	223.24	Longsor	180.00	Rendah	274.14	80.63	Tinggi	Sedang	Tinggi	Tinggi	Rendah	Tinggi
Kec. Sukakarya	IBOIH	2,402.99	Longsor	1,972.00	Rendah	768.94	82.06	Tinggi	Sedang	Tinggi	Tinggi	Rendah	Tinggi
Kec. Sukajaya	COT ABEUK	216.45	Cuaca Ekstrim	183.00	Rendah	420.20	84.55	Tinggi	Sedang	Tinggi	Tinggi	Rendah	Tinggi
Kec. Sukajaya	COT BA'U	127.12	Longsor	114.00	Rendah	5,130.72	89.68	Tinggi	Sedang	Tinggi	Tinggi	Rendah	Tinggi
Kec. Sukakarya	KRUENG RAYA	75.86	Cuaca Ekstrim	204.00	Rendah	1,393.00	100.00	Tinggi	Sedang	Tinggi	Tinggi	Rendah	Tinggi
Kec. Sukakarya	KRUENG RAYA	75.86	Longsor	212.00	Rendah	1,393.00	100.00	Tinggi	Sedang	Tinggi	Tinggi	Rendah	Tinggi
Kec. Sukajaya	COT BA'U	127.12	Cuaca Ekstrim	313.00	Rendah	5,721.00	100.00	Tinggi	Sedang	Tinggi	Tinggi	Rendah	Tinggi
Kec. Sukajaya	PAYA	1,798.75	Kekeringan	1,213.00	Sedang	341.23	67.44	Tinggi	Tinggi	Sedang	Tinggi	Rendah	Tinggi
Kec. Sukakarya	IBOIH	2,402.99	Kekeringan	1,937.00	Sedang	755.30	80.61	Tinggi	Tinggi	Sedang	Tinggi	Rendah	Tinggi
Kec. Sukakarya	ANEUK LAOT	416.86	Longsor	173.00	Sedang	412.94	41.50	Sedang	Tinggi	Tinggi	Tinggi	Rendah	Tinggi
Kec. Sukajaya	IE MEULEE	198.57	Gempa	172.00	Sedang	3,252.54	86.62	Tinggi	Tinggi	Tinggi	Tinggi	Rendah	Tinggi
Kec. Sukakarya	IBOIH	2,402.99	Gempa	2,305.00	Sedang	898.79	95.92	Tinggi	Tinggi	Tinggi	Tinggi	Rendah	Tinggi
Kec. Sukajaya	UJONG KAREUNG	223.32	Gempa	215.00	Sedang	738.42	96.27	Tinggi	Tinggi	Tinggi	Tinggi	Rendah	Tinggi
Kec. Sukajaya	PAYA	1,798.75	Gempa	1,767.00	Sedang	497.07	98.24	Tinggi	Tinggi	Tinggi	Tinggi	Rendah	Tinggi
Kec. Sukajaya	BALOHAN	1,135.37	Gempa	1,119.00	Sedang	2,670.92	98.56	Tinggi	Tinggi	Tinggi	Tinggi	Rendah	Tinggi
Kec. Sukakarya	KRUENG RAYA	75.86	Gempa	279.00	Sedang	1,393.00	100.00	Tinggi	Tinggi	Tinggi	Tinggi	Rendah	Tinggi
Kec. Sukajaya	ANOI ITAM	973.51	Gempa	976.00	Sedang	625.00	100.00	Tinggi	Tinggi	Tinggi	Tinggi	Rendah	Tinggi
Kec. Sukajaya	COT ABEUK	216.45	Gempa	219.00	Sedang	497.00	100.00	Tinggi	Tinggi	Tinggi	Tinggi	Rendah	Tinggi
Kec. Sukakarya	KUTA ATEUH	47.25	Cuaca Ekstrim	69.00	Sedang	3,919.00	100.00	Tinggi	Tinggi	Tinggi	Tinggi	Rendah	Tinggi
Kec. Sukakarya	KUTA ATEUH	47.25	Gempa	98.00	Sedang	3,919.00	100.00	Tinggi	Tinggi	Tinggi	Tinggi	Rendah	Tinggi

TABEL MATRIKS RISIKO

KECAMATAN	DESA	Luas Desa (Ha)	JENIS BAHAYA	Luas Ancaman	Index Ancaman	Penduduk Terpapar	Persentase penduduk terpapar (%)	Index Penduduk Terpapar	Tingkat Acaman	Index Kerugian	Tingkat Kerugian	Tingkat Kapasitas	Tingkat Risiko
Kec. Sukajaya	COT BA'U	127.12	Gempa	490.00	Sedang	5,721.00	100.00	Tinggi	Tinggi	Tinggi	Tinggi	Rendah	Tinggi
Kec. Sukakarya	PAYA SEUNARA	900.11	Gempa	902.00	Sedang	2,314.00	100.00	Tinggi	Tinggi	Tinggi	Tinggi	Rendah	Tinggi
Kec. Sukakarya	ANEUK LAOT	416.86	Gempa	424.00	Sedang	995.00	100.00	Tinggi	Tinggi	Tinggi	Tinggi	Rendah	Tinggi
Kec. Sukajaya	KEUNEUKAI	499.17	Gempa	500.00	Sedang	766.00	100.00	Tinggi	Tinggi	Tinggi	Tinggi	Rendah	Tinggi
Kec. Sukajaya	JABOI	780.64	Gempa	781.00	Sedang	601.00	100.00	Tinggi	Tinggi	Tinggi	Tinggi	Rendah	Tinggi
Kec. Sukakarya	BATEE SHOK	1,413.59	Gempa	1,425.00	Sedang	1,032.00	100.00	Tinggi	Tinggi	Tinggi	Tinggi	Rendah	Tinggi

TABEL MATRIKS KERENTANAN

KECAMATAN	DESA	Luas Desa (Ha)	JENIS BAHAYA	Luas Ancaman	Index Ancaman	Penduduk Terpapar	Penduduk Cacat	Penduduk Miskin	Penduduk Umur Rentan	Kerugian (Rp)	Persentase penduduk terpapar (%)	Index Penduduk Terpapar	Tingkat Acaman	Tingkat kerugian	Index Tingkat Kerugian
Kec. Sukakarya	KRUENG RAYA	75.86	Banjir	-	N/A	-	-	-	-	-	-	N/A	N/A	-	N/A
Kec. Sukajaya	COT ABEUK	216.45	Banjir	-	N/A	-	-	-	-	-	-	N/A	N/A	-	N/A
Kec. Sukajaya	COT BA'U	127.12	Banjir	-	N/A	-	-	-	-	-	-	N/A	N/A	-	N/A
Kec. Sukakarya	PAYA SEUNARA	900.11	Banjir	-	N/A	-	-	-	-	-	-	N/A	N/A	-	N/A
Kec. Sukakarya	BATEE SHOK	1,413.59	Banjir	-	N/A	-	-	-	-	-	-	N/A	N/A	-	N/A
Kec. Sukakarya	ANEUK LAOT	416.86	Banjir	-	N/A	-	-	-	-	-	-	N/A	N/A	-	N/A
Kec. Sukajaya	JABOI	780.64	Banjir	-	N/A	-	-	-	-	-	-	N/A	N/A	-	N/A
Kec. Sukajaya	BEURAWANG	223.24	Banjir	-	N/A	-	-	-	-	-	-	N/A	N/A	-	N/A
Kec. Sukakarya	IBOIH	2,402.99	Banjir	-	N/A	-	-	-	-	-	-	N/A	N/A	-	N/A
Kec. Sukajaya	ANOI ITAM	973.51	Banjir Bandang	-	N/A	-	-	-	-	-	-	N/A	N/A	-	N/A
Kec. Sukakarya	KUTA BARAT	292.41	Banjir Bandang	-	N/A	-	-	-	-	-	-	N/A	N/A	-	N/A
Kec. Sukajaya	COT ABEUK	216.45	Banjir Bandang	-	N/A	-	-	-	-	-	-	N/A	N/A	-	N/A
Kec. Sukakarya	KUTA TIMUR	519.05	Banjir Bandang	-	N/A	-	-	-	-	-	-	N/A	N/A	-	N/A
Kec. Sukakarya	KUTA ATEUH	47.25	Banjir Bandang	-	N/A	-	-	-	-	-	-	N/A	N/A	-	N/A
Kec. Sukajaya	JABOI	780.64	Banjir Bandang	-	N/A	-	-	-	-	-	-	N/A	N/A	-	N/A
Kec. Sukajaya	BEURAWANG	223.24	Banjir Bandang	-	N/A	-	-	-	-	-	-	N/A	N/A	-	N/A
Kec. Sukakarya	IBOIH	2,402.99	Banjir Bandang	-	N/A	-	-	-	-	-	-	N/A	N/A	-	N/A
Kec. Sukajaya	COT ABEUK	216.45	Tsunami	-	N/A	-	-	-	-	-	-	N/A	N/A	-	N/A
Kec. Sukajaya	KEUNEUKAI	499.17	Tsunami	-	N/A	-	-	-	-	-	-	N/A	N/A	-	N/A
Kec. Sukajaya	PAYA	1,798.75	Banjir Bandang	10.00	Rendah	2.81	0.02	0.46	0.47	349,325,839.55	0.56	Rendah	Rendah	1.00	Rendah
Kec. Sukajaya	ANOI ITAM	973.51	Banjir	1.00	Rendah	0.64	0.00	0.05	0.10	62,642,837.09	1.00	Rendah	Rendah	1.00	Rendah
Kec. Sukajaya	KEUNEUKAI	499.17	Banjir Bandang	1.00	Rendah	1.53	0.01	0.10	0.25	120,037,742.32	1.00	Rendah	Rendah	1.00	Rendah
Kec. Sukakarya	KUTA TIMUR	519.05	Kekeringan	26.00	Rendah	108.75	0.18	12.87	23.49	90,568,092.73	5.01	Rendah	Rendah	1.00	Rendah
Kec. Sukakarya	KUTA BARAT	292.41	Kebakaran Hutan dan Lahan	15.00	Rendah	161.18	0.15	13.03	34.78	30,499,857.37	5.13	Rendah	Rendah	1.00	Rendah
Kec. Sukakarya	KUTA BARAT	292.41	Kekeringan	66.00	Rendah	709.19	0.65	57.33	153.03	134,199,372.44	22.57	Rendah	Rendah	1.00	Rendah
Kec. Sukajaya	UJONG KAREUNG	223.32	Kebakaran Hutan dan Lahan	56.00	Rendah	192.33	1.15	16.05	25.08	80,495,826.27	25.08	Rendah	Rendah	1.00	Rendah
Kec. Sukajaya	PAYA	1,798.75	Tsunami	9.00	Sedang	2.53	0.01	0.41	0.42	314,393,255.59	0.50	Rendah	Rendah	1.00	Rendah
Kec. Sukajaya	ANOI ITAM	973.51	Kebakaran Hutan dan Lahan	409.00	Rendah	262.58	0.88	21.01	40.33	256,209,203.70	42.01	Sedang	Rendah	1.00	Rendah
Kec. Sukajaya	BEURAWANG	223.24	Kebakaran Hutan dan Lahan	99.00	Rendah	150.78	0.98	35.03	27.49	165,414,451.83	44.35	Sedang	Rendah	1.00	Rendah
Kec. Sukajaya	BALOHAN	1,135.37	Kekeringan	547.00	Rendah	1,305.62	2.94	213.91	259.20	295,556,380.76	48.18	Sedang	Rendah	1.00	Rendah
Kec. Sukajaya	BALOHAN	1,135.37	Kebakaran Hutan dan Lahan	566.00	Rendah	1,350.97	3.04	221.34	268.20	305,822,507.33	49.85	Sedang	Rendah	1.00	Rendah
Kec. Sukajaya	KEUNEUKAI	499.17	Kekeringan	272.00	Rendah	417.39	2.40	26.70	69.20	326,502,659.11	54.49	Sedang	Rendah	1.00	Rendah
Kec. Sukajaya	ANOI ITAM	973.51	Kekeringan	546.00	Rendah	350.53	1.18	28.04	53.84	342,029,890.51	56.09	Sedang	Rendah	1.00	Rendah
Kec. Sukajaya	BEURAWANG	223.24	Kekeringan	138.00	Rendah	210.17	1.36	48.83	38.33	230,577,720.74	61.82	Sedang	Rendah	1.00	Rendah
Kec. Sukajaya	COT BA'U	127.12	Tsunami	1.00	Sedang	45.01	0.11	3.60	7.66	652,045,430.08	0.79	Rendah	Rendah	4.00	Rendah
Kec. Sukakarya	PAYA SEUNARA	900.11	Banjir Bandang	5.00	Rendah	12.85	0.01	0.59	2.77	1,154,412,104.51	0.56	Rendah	Rendah	7.00	Sedang
Kec. Sukakarya	BATEE SHOK	1,413.59	Banjir Bandang	8.00	Rendah	5.84	0.00	0.97	1.26	1,729,338,337.43	0.57	Rendah	Rendah	7.00	Sedang
Kec. Sukakarya	PAYA SEUNARA	900.11	Tsunami	8.00	Rendah	20.57	0.02	0.95	4.44	1,847,059,367.22	0.89	Rendah	Rendah	7.00	Sedang
Kec. Sukajaya	PAYA	1,798.75	Banjir	32.00	Rendah	9.00	0.05	1.46	1.49	1,117,842,686.56	1.78	Rendah	Rendah	7.00	Sedang
Kec. Sukakarya	KUTA TIMUR	519.05	Banjir	11.00	Rendah	46.01	0.07	5.45	9.94	3,831,726,999.95	2.12	Rendah	Rendah	7.00	Sedang
Kec. Sukakarya	KUTA TIMUR	519.05	Longsor	18.00	Rendah	75.29	0.12	8.91	16.26	6,270,098,727.18	3.47	Rendah	Rendah	7.00	Sedang
Kec. Sukajaya	BALOHAN	1,135.37	Banjir	42.00	Rendah	100.25	0.23	16.42	19.90	2,269,354,294.71	3.70	Rendah	Rendah	7.00	Sedang
Kec. Sukajaya	KEUNEUKAI	499.17	Banjir	20.00	Rendah	30.69	0.18	1.96	5.09	2,400,754,846.38	4.01	Rendah	Rendah	7.00	Sedang
Kec. Sukakarya	ANEUK LAOT	416.86	Banjir Bandang	21.00	Rendah	50.13	0.08	3.27	10.83	6,696,881,975.34	5.04	Rendah	Rendah	7.00	Sedang
Kec. Sukajaya	IE MEULEE	198.57	Longsor	11.00	Rendah	208.01	0.37	20.77	37.12	101,133,221,397.42	5.54	Rendah	Rendah	7.00	Sedang
Kec. Sukakarya	KUTA TIMUR	519.05	Cuaca Ekstrim	29.00	Rendah	121.30	0.20	14.36	26.20	10,101,825,727.13	5.59	Rendah	Rendah	7.00	Sedang
Kec. Sukakarya	KUTA BARAT	292.41	Longsor	20.00	Rendah	214.91	0.20	17.37	46.37	4,066,647,649.56	6.84	Rendah	Rendah	7.00	Sedang

TABEL MATRIKS KERENTANAN

KECAMATAN	DESA	Luas Desa (Ha)	JENIS BAHAYA	Luas Ancaman	Index Ancaman	Penduduk Terpapar	Penduduk Cacat	Penduduk Miskin	Penduduk Umur Rentan	Kerugian (Rp)	Persentase penduduk terpapar (%)	Index Penduduk Terpapar	Tingkat Acaman	Tingkat kerugian	Index Tingkat Kerugian
Kec. Sukakarya	KRUENG RAYA	75.86	Banjir Bandang	9.00	Rendah	165.26	0.17	9.61	35.71	191,830,113,182.25	11.86	Rendah	Rendah	7.00	Sedang
Kec. Sukakarya	KUTA BARAT	292.41	Banjir	41.00	Rendah	440.56	0.41	35.61	95.07	8,336,627,681.60	14.02	Rendah	Rendah	7.00	Sedang
Kec. Sukajaya	UJONG KAREUNG	223.32	Banjir	32.00	Rendah	109.90	0.66	9.17	14.33	4,599,761,501.24	14.33	Rendah	Rendah	7.00	Sedang
Kec. Sukakarya	IBOIH	2,402.99	Cuaca Ekstrim	358.00	Rendah	139.60	0.21	7.75	30.24	9,563,132,509.26	14.90	Rendah	Rendah	7.00	Sedang
Kec. Sukajaya	IE MEULEE	198.57	Kebakaran Hutan dan Lahan	31.00	Rendah	586.21	1.03	58.54	104.60	2,850,118,057.56	15.61	Rendah	Rendah	7.00	Sedang
Kec. Sukakarya	KRUENG RAYA	75.86	Tsunami	12.00	Rendah	220.35	0.22	12.81	47.61	255,773,484,242.99	15.82	Rendah	Rendah	7.00	Sedang
Kec. Sukajaya	PAYA	1,798.75	Cuaca Ekstrim	498.00	Rendah	140.09	0.80	22.70	23.26	17,396,426,809.53	27.69	Rendah	Rendah	7.00	Sedang
Kec. Sukajaya	IE MEULEE	198.57	Banjir	63.00	Rendah	1,191.34	2.09	118.98	212.57	579,217,540,730.70	31.73	Rendah	Rendah	7.00	Sedang
Kec. Sukajaya	UJONG KAREUNG	223.32	Longsor	73.00	Rendah	250.72	1.50	20.92	32.69	10,493,205,924.71	32.69	Rendah	Rendah	7.00	Sedang
Kec. Sukajaya	COT ABEUK	216.45	Longsor	72.00	Rendah	165.32	1.66	37.59	31.60	9,941,254,713.40	33.26	Rendah	Rendah	7.00	Sedang
Kec. Sukakarya	BATEE SHOK	1,413.59	Tsunami	20.00	Sedang	14.60	0.01	2.43	3.14	4,323,345,843.57	1.41	Rendah	Rendah	7.00	Sedang
Kec. Sukajaya	ANOI ITAM	973.51	Tsunami	21.00	Sedang	13.48	0.05	1.08	2.07	1,315,499,578.88	2.16	Rendah	Rendah	7.00	Sedang
Kec. Sukajaya	COT BA'U	127.12	Banjir Bandang	4.00	Sedang	180.03	0.43	14.41	30.65	2,608,181,720.32	3.15	Rendah	Rendah	7.00	Sedang
Kec. Sukajaya	UJONG KAREUNG	223.32	Banjir Bandang	9.00	Sedang	30.91	0.19	2.58	4.03	1,293,682,922.22	4.03	Rendah	Rendah	7.00	Sedang
Kec. Sukajaya	BALOHAN	1,135.37	Banjir Bandang	46.00	Sedang	109.80	0.25	17.99	21.80	2,485,483,275.16	4.05	Rendah	Rendah	7.00	Sedang
Kec. Sukajaya	UJONG KAREUNG	223.32	Tsunami	12.00	Sedang	41.21	0.25	3.44	5.37	1,724,910,562.97	5.37	Rendah	Rendah	7.00	Sedang
Kec. Sukakarya	KUTA BARAT	292.41	Tsunami	18.00	Sedang	193.42	0.18	15.64	41.74	3,659,982,884.60	6.16	Rendah	Rendah	7.00	Sedang
Kec. Sukajaya	BEURAWANG	223.24	Tsunami	15.00	Sedang	22.84	0.15	5.31	4.17	2,506,279,573.21	6.72	Rendah	Rendah	7.00	Sedang
Kec. Sukajaya	JABOI	780.64	Tsunami	54.00	Sedang	41.57	0.19	9.20	6.78	3,275,449,118.46	6.92	Rendah	Rendah	7.00	Sedang
Kec. Sukajaya	IE MEULEE	198.57	Banjir Bandang	16.00	Sedang	302.56	0.53	30.22	53.99	147,102,867,487.16	8.06	Rendah	Rendah	7.00	Sedang
Kec. Sukakarya	KUTA TIMUR	519.05	Gempa	42.00	Sedang	175.67	0.28	20.80	37.95	14,630,230,363.43	8.09	Rendah	Rendah	7.00	Sedang
Kec. Sukakarya	KUTA BARAT	292.41	Gempa	66.00	Sedang	709.19	0.65	57.33	153.03	13,419,937,243.55	22.57	Rendah	Rendah	7.00	Sedang
Kec. Sukajaya	JABOI	780.64	Cuaca Ekstrim	327.00	Rendah	251.75	1.13	55.71	41.05	19,834,664,106.23	41.89	Sedang	Rendah	7.00	Sedang
Kec. Sukajaya	BALOHAN	1,135.37	Cuaca Ekstrim	502.00	Rendah	1,198.21	2.70	196.31	237.87	27,124,187,046.31	44.21	Sedang	Rendah	7.00	Sedang
Kec. Sukakarya	ANEUK LAOT	416.86	Cuaca Ekstrim	190.00	Rendah	453.51	0.68	29.63	98.00	60,590,836,919.72	45.58	Sedang	Rendah	7.00	Sedang
Kec. Sukajaya	ANOI ITAM	973.51	Longsor	491.00	Rendah	315.22	1.06	25.22	48.42	30,757,633,010.97	50.44	Sedang	Rendah	7.00	Sedang
Kec. Sukakarya	PAYA SEUNARA	900.11	Kebakaran Hutan dan Lahan	457.00	Rendah	1,174.86	1.17	54.33	253.35	1,055,132,663.53	50.77	Sedang	Rendah	7.00	Sedang
Kec. Sukakarya	BATEE SHOK	1,413.59	Cuaca Ekstrim	721.00	Rendah	526.37	0.36	87.73	113.23	155,856,617,660.65	51.01	Sedang	Rendah	7.00	Sedang
Kec. Sukakarya	KUTA ATEUH	47.25	Banjir	26.00	Rendah	2,156.70	2.37	266.91	465.57	199,758,490,072.93	55.03	Sedang	Rendah	7.00	Sedang
Kec. Sukajaya	KEUNEUKAI	499.17	Cuaca Ekstrim	288.00	Rendah	441.95	2.54	28.27	73.27	34,570,869,787.85	57.70	Sedang	Rendah	7.00	Sedang
Kec. Sukakarya	PAYA SEUNARA	900.11	Longsor	522.00	Rendah	1,341.96	1.33	62.05	289.39	120,520,623,711.19	57.99	Sedang	Rendah	7.00	Sedang
Kec. Sukajaya	ANOI ITAM	973.51	Cuaca Ekstrim	589.00	Rendah	378.14	1.27	30.25	58.08	36,896,631,045.75	60.50	Sedang	Rendah	7.00	Sedang
Kec. Sukakarya	BATEE SHOK	1,413.59	Kebakaran Hutan dan Lahan	902.00	Rendah	658.51	0.45	109.75	141.66	1,949,828,975.45	63.81	Sedang	Rendah	7.00	Sedang
Kec. Sukajaya	IE MEULEE	198.57	Cuaca Ekstrim	127.00	Rendah	2,401.59	4.22	239.84	428.51	1,167,629,010,679.34	63.96	Sedang	Rendah	7.00	Sedang
Kec. Sukajaya	BEURAWANG	223.24	Cuaca Ekstrim	146.00	Rendah	222.36	1.44	51.67	40.55	24,394,454,512.59	65.40	Sedang	Rendah	7.00	Sedang
Kec. Sukakarya	KUTA TIMUR	519.05	Kebakaran Hutan dan Lahan	4.00	Tinggi	16.73	0.03	1.98	3.61	13,933,552.73	0.77	Rendah	Sedang	2.00	Rendah
Kec. Sukakarya	KUTA ATEUH	47.25	Kebakaran Hutan dan Lahan	1.00	Tinggi	82.95	0.09	10.27	17.91	76,830,188.49	2.12	Rendah	Sedang	2.00	Rendah
Kec. Sukajaya	COT ABEUK	216.45	Kebakaran Hutan dan Lahan	75.00	Sedang	172.21	1.73	39.16	32.92	103,554,736.60	34.65	Sedang	Sedang	2.00	Rendah
Kec. Sukajaya	KEUNEUKAI	499.17	Kebakaran Hutan dan Lahan	247.00	Sedang	379.03	2.18	24.25	62.84	296,493,223.53	49.48	Sedang	Sedang	2.00	Rendah
Kec. Sukakarya	BATEE SHOK	1,413.59	Kekeringan	770.00	Sedang	562.15	0.38	93.69	120.93	16,644,881.50	54.47	Sedang	Sedang	2.00	Rendah
Kec. Sukajaya	JABOI	780.64	Kebakaran Hutan dan Lahan	472.00	Sedang	363.38	1.63	80.42	59.25	286,298,515.54	60.46	Sedang	Sedang	2.00	Rendah
Kec. Sukajaya	JABOI	780.64	Kekeringan	473.00	Sedang	364.15	1.64	80.59	59.38	286,905,080.19	60.59	Sedang	Sedang	2.00	Rendah
Kec. Sukajaya	COT ABEUK	216.45	Kekeringan	155.00	Rendah	355.91	3.58	80.92	68.03	214,013,122.30	71.61	Tinggi	Sedang	2.00	Rendah
Kec. Sukakarya	PAYA SEUNARA	900.11	Kekeringan	648.00	Rendah	1,665.88	1.66	77.03	359.24	149,611,808.74	71.99	Tinggi	Sedang	2.00	Rendah
Kec. Sukakarya	ANEUK LAOT	416.86	Kekeringan	333.00	Rendah	794.84	1.20	51.92	171.75	106,193,414.18	79.88	Tinggi	Sedang	2.00	Rendah
Kec. Sukakarya	IBOIH	2,402.99	Kebakaran Hutan dan Lahan	1,969.00	Rendah	767.77	1.15	42.61	166.34	525,972,288.01	81.94	Tinggi	Sedang	2.00	Rendah
Kec. Sukajaya	UJONG KAREUNG	223.32	Kekeringan	184.00	Rendah	631.95	3.79	52.73	82.39	264,486,286.32	82.39	Tinggi	Sedang	2.00	Rendah

TABEL MATRIKS KERENTANAN

KECAMATAN	DESA	Luas Desa (Ha)	JENIS BAHAYA	Luas Ancaman	Index Ancaman	Penduduk Terpapar	Penduduk Cacat	Penduduk Miskin	Penduduk Umur Rentan	Kerugian (Rp)	Persentase penduduk terpapar (%)	Index Penduduk Terpapar	Tingkat Acaman	Tingkat kerugian	Index Tingkat Kerugian
Kec. Sukajaya	PAYA	1,798.75	Kebakaran Hutan dan Lahan	1,625.00	Rendah	457.12	2.62	74.08	75.89	567,654,489.27	90.34	Tinggi	Sedang	2.00	Rendah
Kec. Sukajaya	IE MEULEE	198.57	Kekeringan	187.00	Rendah	3,536.20	6.22	353.15	630.96	171,926,476.38	94.17	Tinggi	Sedang	2.00	Rendah
Kec. Sukakarya	KRUENG RAYA	75.86	Kekeringan	235.00	Rendah	1,393.00	4.34	81.00	301.00	50,088,974.00	100.00	Tinggi	Sedang	2.00	Rendah
Kec. Sukakarya	KUTA ATEUH	47.25	Kekeringan	106.00	Rendah	3,919.00	9.65	485.00	846.00	81,439,999.80	100.00	Tinggi	Sedang	2.00	Rendah
Kec. Sukajaya	COT BA'U	127.12	Kekeringan	464.00	Rendah	5,721.00	49.64	458.00	974.00	30,254,907.96	100.00	Tinggi	Sedang	2.00	Rendah
Kec. Sukajaya	COT BA'U	127.12	Kebakaran Hutan dan Lahan	130.00	Sedang	5,721.00	13.91	458.00	974.00	84,765,905.91	100.00	Tinggi	Tinggi	3.00	Sedang
Kec. Sukajaya	IE MEULEE	198.57	Tsunami	13.00	Tinggi	245.83	0.43	24.55	43.86	119,521,079,833.32	6.55	Rendah	Sedang	8.00	Tinggi
Kec. Sukakarya	KRUENG RAYA	75.86	Kebakaran Hutan dan Lahan	130.00	Rendah	1,393.00	2.40	81.00	301.00	27,708,794,126.32	100.00	Tinggi	Sedang	8.00	Tinggi
Kec. Sukakarya	ANEUK LAOT	416.86	Kebakaran Hutan dan Lahan	242.00	Sedang	577.63	0.87	37.73	124.82	771,735,922.87	58.05	Sedang	Tinggi	9.00	Tinggi
Kec. Sukakarya	IBOIH	2,402.99	Tsunami	94.00	Rendah	36.65	0.05	2.03	7.94	2,510,990,100.20	3.91	Rendah	Rendah	7.00	Tinggi
Kec. Sukajaya	BALOHAN	1,135.37	Tsunami	45.00	Sedang	107.41	0.24	17.60	21.32	2,431,451,030.05	3.96	Rendah	Rendah	7.00	Tinggi
Kec. Sukajaya	BEURAWANG	223.24	Gempa	224.00	Sedang	340.00	2.21	79.00	62.00	37,427,108,293.28	100.00	Tinggi	Tinggi	3.00	Sedang
Kec. Sukakarya	ANEUK LAOT	416.86	Tsunami	3.00	Tinggi	7.16	0.01	0.47	1.55	956,697,425.05	0.72	Rendah	Sedang	8.00	Tinggi
Kec. Sukakarya	KUTA ATEUH	47.25	Longsor	1.00	Tinggi	82.95	0.09	10.27	17.91	7,683,018,848.96	2.12	Rendah	Sedang	8.00	Tinggi
Kec. Sukakarya	KUTA TIMUR	519.05	Tsunami	14.00	Tinggi	58.56	0.09	6.93	12.65	4,876,743,454.48	2.70	Rendah	Sedang	8.00	Tinggi
Kec. Sukakarya	KUTA BARAT	292.41	Cuaca Ekstrim	26.00	Tinggi	279.38	0.26	22.58	60.29	5,286,641,944.43	8.89	Rendah	Sedang	8.00	Tinggi
Kec. Sukakarya	KUTA ATEUH	47.25	Tsunami	10.00	Tinggi	829.50	0.91	102.66	179.07	76,830,188,489.59	21.17	Rendah	Sedang	8.00	Tinggi
Kec. Sukajaya	BALOHAN	1,135.37	Longsor	783.00	Rendah	1,868.93	4.21	306.20	371.03	42,307,247,922.84	68.96	Tinggi	Sedang	8.00	Tinggi
Kec. Sukajaya	PAYA	1,798.75	Longsor	1,269.00	Rendah	356.98	2.05	57.85	59.26	44,329,449,038.75	70.55	Tinggi	Sedang	8.00	Tinggi
Kec. Sukajaya	JABOI	780.64	Longsor	560.00	Rendah	431.13	1.94	95.41	70.30	33,967,620,487.74	71.74	Tinggi	Sedang	8.00	Tinggi
Kec. Sukajaya	KEUNEUKAI	499.17	Longsor	366.00	Rendah	561.64	3.23	35.93	93.12	43,933,813,688.73	73.32	Tinggi	Sedang	8.00	Tinggi
Kec. Sukakarya	BATEE SHOK	1,413.59	Longsor	1,064.00	Rendah	776.78	0.53	129.46	167.10	230,001,998,877.85	75.27	Tinggi	Sedang	8.00	Tinggi
Kec. Sukajaya	UJONG KAREUNG	223.32	Cuaca Ekstrim	169.00	Rendah	580.43	3.48	48.43	75.68	24,292,490,428.45	75.68	Tinggi	Sedang	8.00	Tinggi
Kec. Sukakarya	PAYA SEUNARA	900.11	Cuaca Ekstrim	714.00	Rendah	1,835.55	1.82	84.88	395.83	164,850,048,524.50	79.32	Tinggi	Sedang	8.00	Tinggi
Kec. Sukajaya	BEURAWANG	223.24	Longsor	180.00	Rendah	274.14	1.77	63.70	49.99	30,075,354,878.53	80.63	Tinggi	Sedang	8.00	Tinggi
Kec. Sukakarya	IBOIH	2,402.99	Longsor	1,972.00	Rendah	768.94	1.15	42.67	166.59	52,677,366,782.86	82.06	Tinggi	Sedang	8.00	Tinggi
Kec. Sukajaya	COT ABEUK	216.45	Cuaca Ekstrim	183.00	Rendah	420.20	4.23	95.54	80.32	25,267,355,729.89	84.55	Tinggi	Sedang	8.00	Tinggi
Kec. Sukajaya	COT BA'U	127.12	Longsor	114.00	Rendah	5,130.72	12.20	410.74	873.50	74,333,179,029.25	89.68	Tinggi	Sedang	8.00	Tinggi
Kec. Sukakarya	KRUENG RAYA	75.86	Cuaca Ekstrim	204.00	Rendah	1,393.00	3.76	81.00	301.00	4,348,149,232,130.89	100.00	Tinggi	Sedang	8.00	Tinggi
Kec. Sukakarya	KRUENG RAYA	75.86	Longsor	212.00	Rendah	1,393.00	3.91	81.00	301.00	4,518,664,888,292.88	100.00	Tinggi	Sedang	8.00	Tinggi
Kec. Sukajaya	COT BA'U	127.12	Cuaca Ekstrim	313.00	Rendah	5,721.00	33.49	458.00	974.00	204,090,219,615.39	100.00	Tinggi	Sedang	8.00	Tinggi
Kec. Sukajaya	PAYA	1,798.75	Kekeringan	1,213.00	Sedang	341.23	1.96	55.30	56.65	423,732,243.37	67.44	Tinggi	Tinggi	6.00	Tinggi
Kec. Sukakarya	IBOIH	2,402.99	Kekeringan	1,937.00	Sedang	755.30	1.13	41.92	163.63	517,424,236.60	80.61	Tinggi	Tinggi	6.00	Tinggi
Kec. Sukakarya	ANEUK LAOT	416.86	Longsor	173.00	Sedang	412.94	0.62	26.98	89.23	55,169,551,511.12	41.50	Sedang	Tinggi	9.00	Tinggi
Kec. Sukajaya	IE MEULEE	198.57	Gempa	172.00	Sedang	3,252.54	5.72	324.82	580.35	1,581,355,825,486.98	86.62	Tinggi	Tinggi	9.00	Tinggi
Kec. Sukakarya	IBOIH	2,402.99	Gempa	2,305.00	Sedang	898.79	1.34	49.88	194.72	61,572,682,776.11	95.92	Tinggi	Tinggi	9.00	Tinggi
Kec. Sukajaya	UJONG KAREUNG	223.32	Gempa	215.00	Sedang	738.42	4.43	61.61	96.27	30,904,647,586.49	96.27	Tinggi	Tinggi	9.00	Tinggi
Kec. Sukajaya	PAYA	1,798.75	Gempa	1,767.00	Sedang	497.07	2.85	80.55	82.52	61,725,875,848.29	98.24	Tinggi	Tinggi	9.00	Tinggi
Kec. Sukajaya	BALOHAN	1,135.37	Gempa	1,119.00	Sedang	2,670.92	6.01	437.60	530.24	60,462,082,280.53	98.56	Tinggi	Tinggi	9.00	Tinggi
Kec. Sukakarya	KRUENG RAYA	75.86	Gempa	279.00	Sedang	1,393.00	5.15	81.00	301.00	5,946,733,508,649.60	100.00	Tinggi	Tinggi	9.00	Tinggi
Kec. Sukajaya	ANOI ITAM	973.51	Gempa	976.00	Sedang	625.00	2.11	50.00	96.00	61,139,408,999.40	100.00	Tinggi	Tinggi	9.00	Tinggi
Kec. Sukajaya	COT ABEUK	216.45	Gempa	219.00	Sedang	497.00	5.06	113.00	95.00	30,237,983,086.59	100.00	Tinggi	Tinggi	9.00	Tinggi
Kec. Sukakarya	KUTA ATEUH	47.25	Cuaca Ekstrim	69.00	Sedang	3,919.00	6.28	485.00	846.00	530,128,300,578.17	100.00	Tinggi	Tinggi	9.00	Tinggi
Kec. Sukakarya	KUTA ATEUH	47.25	Gempa	98.00	Sedang	3,919.00	8.92	485.00	846.00	752,935,847,197.98	100.00	Tinggi	Tinggi	9.00	Tinggi
Kec. Sukajaya	COT BA'U	127.12	Gempa	490.00	Sedang	5,721.00	52.42	458.00	974.00	319,502,260,739.74	100.00	Tinggi	Tinggi	9.00	Tinggi
Kec. Sukakarya	PAYA SEUNARA	900.11	Gempa	902.00	Sedang	2,314.00	2.30	107.00	499.00	208,255,943,654.21	100.00	Tinggi	Tinggi	9.00	Tinggi
Kec. Sukakarya	ANEUK LAOT	416.86	Gempa	424.00	Sedang	995.00	1.53	65.00	215.00	135,213,236,073.49	100.00	Tinggi	Tinggi	9.00	Tinggi

TABEL MATRIKS KERENTANAN

KECAMATAN	DESA	Luas Desa (Ha)	JENIS BAHAYA	Luas Ancaman	Index Ancaman	Penduduk Terpapar	Penduduk Cacat	Penduduk Miskin	Penduduk Umur Rentan	Kerugian (Rp)	Persentase penduduk terpapar (%)	Index Penduduk Terpapar	Tingkat Acaman	Tingkat kerugian	Index Tingkat Kerugian
Kec. Sukajaya	KEUNEUKAI	499.17	Gempa	500.00	Sedang	766.00	4.41	49.00	127.00	60,018,871,159.46	100.00	Tinggi	Tinggi	9.00	Tinggi
Kec. Sukajaya	JABOI	780.64	Gempa	781.00	Sedang	601.00	2.70	133.00	98.00	47,372,699,287.36	100.00	Tinggi	Tinggi	9.00	Tinggi
Kec. Sukakarya	BATEE SHOK	1,413.59	Gempa	1,425.00	Sedang	1,032.00	0.71	172.00	222.00	308,038,391,354.26	100.00	Tinggi	Tinggi	9.00	Tinggi

TABEL MATRIKS KAPASITAS

KECAMATAN	DESA	Luas Desa (Ha)	Jenis Bahaya	Luas Ancaman	Index Ancaman	Penduduk Terpapar	Penduduk Cacat	Penduduk Miskin	Penduduk Umur Rentan	Persentase penduduk terpapar (%)	Index Penduduk Terpapar	Tingkat Acaman	Index Kerugian	Tingkat Kerugian	Tingkat Kapasitas
Kec. Sukakarya	Krueng Raya	75.86	Banjir	0	N/A	-	-	-	-	-	N/A	N/A	N/A	N/A	N/A
Kec. Sukajaya	Cot Abeuk	216.45	Banjir	0	N/A	-	-	-	-	-	N/A	N/A	N/A	N/A	N/A
Kec. Sukajaya	Cot Ba'U	127.12	Banjir	0	N/A	-	-	-	-	-	N/A	N/A	N/A	N/A	N/A
Kec. Sukakarya	Paya Seunara	900.11	Banjir	0	N/A	-	-	-	-	-	N/A	N/A	N/A	N/A	N/A
Kec. Sukakarya	Batee Shok	1,413.59	Banjir	0	N/A	-	-	-	-	-	N/A	N/A	N/A	N/A	N/A
Kec. Sukakarya	Aneuk Laot	416.86	Banjir	0	N/A	-	-	-	-	-	N/A	N/A	N/A	N/A	N/A
Kec. Sukajaya	Jaboi	780.64	Banjir	0	N/A	-	-	-	-	-	N/A	N/A	N/A	N/A	N/A
Kec. Sukajaya	Beurawang	223.24	Banjir	0	N/A	-	-	-	-	-	N/A	N/A	N/A	N/A	N/A
Kec. Sukakarya	Iboih	2,402.99	Banjir	0	N/A	-	-	-	-	-	N/A	N/A	N/A	N/A	N/A
Kec. Sukajaya	Anoi Itam	973.51	Banjir Bandang	0	N/A	-	-	-	-	-	N/A	N/A	N/A	N/A	N/A
Kec. Sukakarya	Kuta Barat	292.41	Banjir Bandang	0	N/A	-	-	-	-	-	N/A	N/A	N/A	N/A	N/A
Kec. Sukajaya	Cot Abeuk	216.45	Banjir Bandang	0	N/A	-	-	-	-	-	N/A	N/A	N/A	N/A	N/A
Kec. Sukakarya	Kuta Timur	519.05	Banjir Bandang	0	N/A	-	-	-	-	-	N/A	N/A	N/A	N/A	N/A
Kec. Sukakarya	Kuta Ateuh	47.25	Banjir Bandang	0	N/A	-	-	-	-	-	N/A	N/A	N/A	N/A	N/A
Kec. Sukajaya	Jaboi	780.64	Banjir Bandang	0	N/A	-	-	-	-	-	N/A	N/A	N/A	N/A	N/A
Kec. Sukajaya	Beurawang	223.24	Banjir Bandang	0	N/A	-	-	-	-	-	N/A	N/A	N/A	N/A	N/A
Kec. Sukakarya	Iboih	2,402.99	Banjir Bandang	0	N/A	-	-	-	-	-	N/A	N/A	N/A	N/A	N/A
Kec. Sukajaya	Cot Abeuk	216.45	Tsunami	0	N/A	-	-	-	-	-	N/A	N/A	N/A	N/A	N/A
Kec. Sukajaya	Keuneukai	499.17	Tsunami	0	N/A	-	-	-	-	-	N/A	N/A	N/A	N/A	N/A
Kec. Sukajaya	Paya	1,798.75	Banjir Bandang	10	Rendah	2.81	0.02	0.46	0.47	0.56	Rendah	Rendah	Rendah	Rendah	Sedang
Kec. Sukajaya	Anoi Itam	973.51	Banjir	1	Rendah	0.64	0.00	0.05	0.10	1.00	Rendah	Rendah	Rendah	Rendah	Sedang
Kec. Sukajaya	Keuneukai	499.17	Banjir Bandang	1	Rendah	1.53	0.01	0.10	0.25	1.00	Rendah	Rendah	Rendah	Rendah	Sedang
Kec. Sukakarya	Kuta Timur	519.05	Kekeringan	26	Rendah	108.75	0.18	12.87	23.49	5.01	Rendah	Rendah	Rendah	Rendah	Sedang
Kec. Sukakarya	Kuta Barat	292.41	Kebakaran Hutan dan Lahan	15	Rendah	161.18	0.15	13.03	34.78	5.13	Rendah	Rendah	Rendah	Rendah	Sedang
Kec. Sukakarya	Kuta Barat	292.41	Kekeringan	66	Rendah	709.19	0.65	57.33	153.03	22.57	Rendah	Rendah	Rendah	Rendah	Sedang
Kec. Sukajaya	Ujong Kareung	223.32	Kebakaran Hutan dan Lahan	56	Rendah	192.33	1.15	16.05	25.08	25.08	Rendah	Rendah	Rendah	Rendah	Sedang
Kec. Sukajaya	Paya	1,798.75	Tsunami	9	Sedang	2.53	0.01	0.41	0.42	0.50	Rendah	Rendah	Rendah	Rendah	Sedang
Kec. Sukajaya	Anoi Itam	973.51	Kebakaran Hutan dan Lahan	409	Rendah	262.58	0.88	21.01	40.33	42.01	Sedang	Rendah	Rendah	Rendah	Sedang
Kec. Sukajaya	Beurawang	223.24	Kebakaran Hutan dan Lahan	99	Rendah	150.78	0.98	35.03	27.49	44.35	Sedang	Rendah	Rendah	Rendah	Sedang
Kec. Sukajaya	Balohan	1,135.37	Kekeringan	547	Rendah	1,305.62	2.94	213.91	259.20	48.18	Sedang	Rendah	Rendah	Rendah	Sedang
Kec. Sukajaya	Balohan	1,135.37	Kebakaran Hutan dan Lahan	566	Rendah	1,350.97	3.04	221.34	268.20	49.85	Sedang	Rendah	Rendah	Rendah	Sedang
Kec. Sukajaya	Keuneukai	499.17	Kekeringan	272	Rendah	417.39	2.40	26.70	69.20	54.49	Sedang	Rendah	Rendah	Rendah	Sedang
Kec. Sukajaya	Anoi Itam	973.51	Kekeringan	546	Rendah	350.53	1.18	28.04	53.84	56.09	Sedang	Rendah	Rendah	Rendah	Sedang
Kec. Sukajaya	Beurawang	223.24	Kekeringan	138	Rendah	210.17	1.36	48.83	38.33	61.82	Sedang	Rendah	Rendah	Rendah	Sedang
Kec. Sukajaya	Cot Ba'U	127.12	Tsunami	1	Sedang	45.01	0.11	3.60	7.66	0.79	Rendah	Rendah	Sedang	Rendah	Sedang
Kec. Sukakarya	Paya Seunara	900.11	Banjir Bandang	5	Rendah	12.85	0.01	0.59	2.77	0.56	Rendah	Rendah	Tinggi	Sedang	Sedang
Kec. Sukakarya	Batee Shok	1,413.59	Banjir Bandang	8	Rendah	5.84	0.00	0.97	1.26	0.57	Rendah	Rendah	Tinggi	Sedang	Sedang
Kec. Sukakarya	Paya Seunara	900.11	Tsunami	8	Rendah	20.57	0.02	0.95	4.44	0.89	Rendah	Rendah	Tinggi	Sedang	Sedang
Kec. Sukajaya	Paya	1,798.75	Banjir	32	Rendah	9.00	0.05	1.46	1.49	1.78	Rendah	Rendah	Tinggi	Sedang	Sedang
Kec. Sukakarya	Kuta Timur	519.05	Banjir	11	Rendah	46.01	0.07	5.45	9.94	2.12	Rendah	Rendah	Tinggi	Sedang	Sedang
Kec. Sukakarya	Kuta Timur	519.05	Longsor	18	Rendah	75.29	0.12	8.91	16.26	3.47	Rendah	Rendah	Tinggi	Sedang	Sedang
Kec. Sukajaya	Balohan	1,135.37	Banjir	42	Rendah	100.25	0.23	16.42	19.90	3.70	Rendah	Rendah	Tinggi	Sedang	Sedang
Kec. Sukajaya	Keuneukai	499.17	Banjir	20	Rendah	30.69	0.18	1.96	5.09	4.01	Rendah	Rendah	Tinggi	Sedang	Sedang
Kec. Sukakarya	Aneuk Laot	416.86	Banjir Bandang	21	Rendah	50.13	0.08	3.27	10.83	5.04	Rendah	Rendah	Tinggi	Sedang	Sedang
Kec. Sukajaya	Ie Meulee	198.57	Longsor	11	Rendah	208.01	0.37	20.77	37.12	5.54	Rendah	Rendah	Tinggi	Sedang	Sedang
Kec. Sukakarya	Kuta Timur	519.05	Cuaca Ekstrim	29	Rendah	121.30	0.20	14.36	26.20	5.59	Rendah	Rendah	Tinggi	Sedang	Sedang

TABEL MATRIKS KAPASITAS

KECAMATAN	DESA	Luas Desa (Ha)	Jenis Bahaya	Luas Ancaman	Index Ancaman	Penduduk Terpapar	Penduduk Cacat	Penduduk Miskin	Penduduk Umur Rentan	Persentase penduduk terpapar (%)	Index Penduduk Terpapar	Tingkat Acaman	Index Kerugian	Tingkat Kerugian	Tingkat Kapasitas
Kec. Sukakarya	Kuta Barat	292.41	Longsor	20	Rendah	214.91	0.20	17.37	46.37	6.84	Rendah	Rendah	Tinggi	Sedang	Sedang
Kec. Sukakarya	Krueng Raya	75.86	Banjir Bandang	9	Rendah	165.26	0.17	9.61	35.71	11.86	Rendah	Rendah	Tinggi	Sedang	Sedang
Kec. Sukakarya	Kuta Barat	292.41	Banjir	41	Rendah	440.56	0.41	35.61	95.07	14.02	Rendah	Rendah	Tinggi	Sedang	Sedang
Kec. Sukajaya	Ujong Kareung	223.32	Banjir	32	Rendah	109.90	0.66	9.17	14.33	14.33	Rendah	Rendah	Tinggi	Sedang	Sedang
Kec. Sukakarya	Iboih	2,402.99	Cuaca Ekstrim	358	Rendah	139.60	0.21	7.75	30.24	14.90	Rendah	Rendah	Tinggi	Sedang	Sedang
Kec. Sukajaya	Ie Meulee	198.57	Kebakaran Hutan dan Lahan	31	Rendah	586.21	1.03	58.54	104.60	15.61	Rendah	Rendah	Tinggi	Sedang	Sedang
Kec. Sukakarya	Krueng Raya	75.86	Tsunami	12	Rendah	220.35	0.22	12.81	47.61	15.82	Rendah	Rendah	Tinggi	Sedang	Sedang
Kec. Sukajaya	Paya	1,798.75	Cuaca Ekstrim	498	Rendah	140.09	0.80	22.70	23.26	27.69	Rendah	Rendah	Tinggi	Sedang	Sedang
Kec. Sukajaya	Ie Meulee	198.57	Banjir	63	Rendah	1,191.34	2.09	118.98	212.57	31.73	Rendah	Rendah	Tinggi	Sedang	Sedang
Kec. Sukajaya	Ujong Kareung	223.32	Longsor	73	Rendah	250.72	1.50	20.92	32.69	32.69	Rendah	Rendah	Tinggi	Sedang	Sedang
Kec. Sukajaya	Cot Abeuk	216.45	Longsor	72	Rendah	165.32	1.66	37.59	31.60	33.26	Rendah	Rendah	Tinggi	Sedang	Sedang
Kec. Sukakarya	Batee Shok	1,413.59	Tsunami	20	Sedang	14.60	0.01	2.43	3.14	1.41	Rendah	Rendah	Tinggi	Sedang	Sedang
Kec. Sukajaya	Anoi Itam	973.51	Tsunami	21	Sedang	13.48	0.05	1.08	2.07	2.16	Rendah	Rendah	Tinggi	Sedang	Sedang
Kec. Sukajaya	Cot Ba'U	127.12	Banjir Bandang	4	Sedang	180.03	0.43	14.41	30.65	3.15	Rendah	Rendah	Tinggi	Sedang	Sedang
Kec. Sukajaya	Ujong Kareung	223.32	Banjir Bandang	9	Sedang	30.91	0.19	2.58	4.03	4.03	Rendah	Rendah	Tinggi	Sedang	Sedang
Kec. Sukajaya	Balohan	1,135.37	Banjir Bandang	46	Sedang	109.80	0.25	17.99	21.80	4.05	Rendah	Rendah	Tinggi	Sedang	Sedang
Kec. Sukajaya	Ujong Kareung	223.32	Tsunami	12	Sedang	41.21	0.25	3.44	5.37	5.37	Rendah	Rendah	Tinggi	Sedang	Sedang
Kec. Sukakarya	Kuta Barat	292.41	Tsunami	18	Sedang	193.42	0.18	15.64	41.74	6.16	Rendah	Rendah	Tinggi	Sedang	Sedang
Kec. Sukajaya	Beurawang	223.24	Tsunami	15	Sedang	22.84	0.15	5.31	4.17	6.72	Rendah	Rendah	Tinggi	Sedang	Sedang
Kec. Sukajaya	Jaboi	780.64	Tsunami	54	Sedang	41.57	0.19	9.20	6.78	6.92	Rendah	Rendah	Tinggi	Sedang	Sedang
Kec. Sukajaya	Ie Meulee	198.57	Banjir Bandang	16	Sedang	302.56	0.53	30.22	53.99	8.06	Rendah	Rendah	Tinggi	Sedang	Sedang
Kec. Sukakarya	Kuta Timur	519.05	Gempa	42	Sedang	175.67	0.28	20.80	37.95	8.09	Rendah	Rendah	Tinggi	Sedang	Sedang
Kec. Sukakarya	Kuta Barat	292.41	Gempa	66	Sedang	709.19	0.65	57.33	153.03	22.57	Rendah	Rendah	Tinggi	Sedang	Sedang
Kec. Sukajaya	Jaboi	780.64	Cuaca Ekstrim	327	Rendah	251.75	1.13	55.71	41.05	41.89	Sedang	Rendah	Tinggi	Sedang	Sedang
Kec. Sukajaya	Balohan	1,135.37	Cuaca Ekstrim	502	Rendah	1,198.21	2.70	196.31	237.87	44.21	Sedang	Rendah	Tinggi	Sedang	Sedang
Kec. Sukakarya	Aneuk Laot	416.86	Cuaca Ekstrim	190	Rendah	453.51	0.68	29.63	98.00	45.58	Sedang	Rendah	Tinggi	Sedang	Sedang
Kec. Sukajaya	Anoi Itam	973.51	Longsor	491	Rendah	315.22	1.06	25.22	48.42	50.44	Sedang	Rendah	Tinggi	Sedang	Sedang
Kec. Sukakarya	Paya Seunara	900.11	Kebakaran Hutan dan Lahan	457	Rendah	1,174.86	1.17	54.33	253.35	50.77	Sedang	Rendah	Tinggi	Sedang	Sedang
Kec. Sukakarya	Batee Shok	1,413.59	Cuaca Ekstrim	721	Rendah	526.37	0.36	87.73	113.23	51.01	Sedang	Rendah	Tinggi	Sedang	Sedang
Kec. Sukakarya	Kuta Ateuh	47.25	Banjir	26	Rendah	2,156.70	2.37	266.91	465.57	55.03	Sedang	Rendah	Tinggi	Sedang	Sedang
Kec. Sukajaya	Keuneukai	499.17	Cuaca Ekstrim	288	Rendah	441.95	2.54	28.27	73.27	57.70	Sedang	Rendah	Tinggi	Sedang	Sedang
Kec. Sukakarya	Paya Seunara	900.11	Longsor	522	Rendah	1,341.96	1.33	62.05	289.39	57.99	Sedang	Rendah	Tinggi	Sedang	Sedang
Kec. Sukajaya	Anoi Itam	973.51	Cuaca Ekstrim	589	Rendah	378.14	1.27	30.25	58.08	60.50	Sedang	Rendah	Tinggi	Sedang	Sedang
Kec. Sukakarya	Batee Shok	1,413.59	Kebakaran Hutan dan Lahan	902	Rendah	658.51	0.45	109.75	141.66	63.81	Sedang	Rendah	Tinggi	Sedang	Sedang
Kec. Sukajaya	Ie Meulee	198.57	Cuaca Ekstrim	127	Rendah	2,401.59	4.22	239.84	428.51	63.96	Sedang	Rendah	Tinggi	Sedang	Sedang
Kec. Sukajaya	Beurawang	223.24	Cuaca Ekstrim	146	Rendah	222.36	1.44	51.67	40.55	65.40	Sedang	Rendah	Tinggi	Sedang	Sedang
Kec. Sukakarya	Kuta Timur	519.05	Kebakaran Hutan dan Lahan	4	Tinggi	16.73	0.03	1.98	3.61	0.77	Rendah	Sedang	Rendah	Rendah	Rendah
Kec. Sukakarya	Kuta Ateuh	47.25	Kebakaran Hutan dan Lahan	1	Tinggi	82.95	0.09	10.27	17.91	2.12	Rendah	Sedang	Rendah	Rendah	Rendah
Kec. Sukajaya	Cot Abeuk	216.45	Kebakaran Hutan dan Lahan	75	Sedang	172.21	1.73	39.16	32.92	34.65	Sedang	Sedang	Rendah	Rendah	Rendah
Kec. Sukajaya	Keuneukai	499.17	Kebakaran Hutan dan Lahan	247	Sedang	379.03	2.18	24.25	62.84	49.48	Sedang	Sedang	Rendah	Rendah	Rendah
Kec. Sukakarya	Batee Shok	1,413.59	Kekeringan	770	Sedang	562.15	0.38	93.69	120.93	54.47	Sedang	Sedang	Rendah	Rendah	Rendah
Kec. Sukajaya	Jaboi	780.64	Kebakaran Hutan dan Lahan	472	Sedang	363.38	1.63	80.42	59.25	60.46	Sedang	Sedang	Rendah	Rendah	Rendah
Kec. Sukajaya	Jaboi	780.64	Kekeringan	473	Sedang	364.15	1.64	80.59	59.38	60.59	Sedang	Sedang	Rendah	Rendah	Rendah
Kec. Sukajaya	Cot Abeuk	216.45	Kekeringan	155	Rendah	355.91	3.58	80.92	68.03	71.61	Tinggi	Sedang	Rendah	Rendah	Rendah
Kec. Sukakarya	Paya Seunara	900.11	Kekeringan	648	Rendah	1,665.88	1.66	77.03	359.24	71.99	Tinggi	Sedang	Rendah	Rendah	Rendah
Kec. Sukakarya	Aneuk Laot	416.86	Kekeringan	333	Rendah	794.84	1.20	51.92	171.75	79.88	Tinggi	Sedang	Rendah	Rendah	Rendah

TABEL MATRIKS KAPASITAS

KECAMATAN	DESA	Luas Desa (Ha)	Jenis Bahaya	Luas Ancaman	Index Ancaman	Penduduk Terpapar	Penduduk Cacat	Penduduk Miskin	Penduduk Umur Rentan	Persentase penduduk terpapar (%)	Index Penduduk Terpapar	Tingkat Acaman	Index Kerugian	Tingkat Kerugian	Tingkat Kapasitas
Kec. Sukakarya	Iboih	2,402.99	Kebakaran Hutan dan Lahan	1969	Rendah	767.77	1.15	42.61	166.34	81.94	Tinggi	Sedang	Rendah	Rendah	Rendah
Kec. Sukajaya	Ujong Kareung	223.32	Kekeringan	184	Rendah	631.95	3.79	52.73	82.39	82.39	Tinggi	Sedang	Rendah	Rendah	Rendah
Kec. Sukajaya	Paya	1,798.75	Kebakaran Hutan dan Lahan	1625	Rendah	457.12	2.62	74.08	75.89	90.34	Tinggi	Sedang	Rendah	Rendah	Rendah
Kec. Sukajaya	Ie Meulee	198.57	Kekeringan	187	Rendah	3,536.20	6.22	353.15	630.96	94.17	Tinggi	Sedang	Rendah	Rendah	Rendah
Kec. Sukakarya	Krueng Raya	75.86	Kekeringan	235	Rendah	1,393.00	4.34	81.00	301.00	100.00	Tinggi	Sedang	Rendah	Rendah	Rendah
Kec. Sukakarya	Kuta Ateuh	47.25	Kekeringan	106	Rendah	3,919.00	9.65	485.00	846.00	100.00	Tinggi	Sedang	Rendah	Rendah	Rendah
Kec. Sukajaya	Cot Ba'U	127.12	Kekeringan	464	Rendah	5,721.00	49.64	458.00	974.00	100.00	Tinggi	Sedang	Rendah	Rendah	Rendah
Kec. Sukajaya	Cot Ba'U	127.12	Kebakaran Hutan dan Lahan	130	Sedang	5,721.00	13.91	458.00	974.00	100.00	Tinggi	Tinggi	Rendah	Sedang	Rendah
Kec. Sukajaya	Ie Meulee	198.57	Tsunami	13	Tinggi	245.83	0.43	24.55	43.86	6.55	Rendah	Sedang	Tinggi	Tinggi	Rendah
Kec. Sukakarya	Krueng Raya	75.86	Kebakaran Hutan dan Lahan	130	Rendah	1,393.00	2.40	81.00	301.00	100.00	Tinggi	Sedang	Tinggi	Tinggi	Rendah
Kec. Sukakarya	Aneuk Laot	416.86	Kebakaran Hutan dan Lahan	242	Sedang	577.63	0.87	37.73	124.82	58.05	Sedang	Tinggi	Tinggi	Tinggi	Rendah
Kec. Sukakarya	Iboih	2,402.99	Tsunami	94	Rendah	36.65	0.05	2.03	7.94	3.91	Rendah	Rendah	Tinggi	Tinggi	Sedang
Kec. Sukajaya	Balohan	1,135.37	Tsunami	45	Sedang	107.41	0.24	17.60	21.32	3.96	Rendah	Rendah	Tinggi	Tinggi	Sedang
Kec. Sukajaya	Beurawang	223.24	Gempa	224	Sedang	340.00	2.21	79.00	62.00	100.00	Tinggi	Tinggi	Rendah	Sedang	Rendah
Kec. Sukakarya	Aneuk Laot	416.86	Tsunami	3	Tinggi	7.16	0.01	0.47	1.55	0.72	Rendah	Sedang	Tinggi	Tinggi	Rendah
Kec. Sukakarya	Kuta Ateuh	47.25	Longsor	1	Tinggi	82.95	0.09	10.27	17.91	2.12	Rendah	Sedang	Tinggi	Tinggi	Rendah
Kec. Sukakarya	Kuta Timur	519.05	Tsunami	14	Tinggi	58.56	0.09	6.93	12.65	2.70	Rendah	Sedang	Tinggi	Tinggi	Rendah
Kec. Sukakarya	Kuta Barat	292.41	Cuaca Ekstrim	26	Tinggi	279.38	0.26	22.58	60.29	8.89	Rendah	Sedang	Tinggi	Tinggi	Rendah
Kec. Sukakarya	Kuta Ateuh	47.25	Tsunami	10	Tinggi	829.50	0.91	102.66	179.07	21.17	Rendah	Sedang	Tinggi	Tinggi	Rendah
Kec. Sukajaya	Balohan	1,135.37	Longsor	783	Rendah	1,868.93	4.21	306.20	371.03	68.96	Tinggi	Sedang	Tinggi	Tinggi	Rendah
Kec. Sukajaya	Paya	1,798.75	Longsor	1269	Rendah	356.98	2.05	57.85	59.26	70.55	Tinggi	Sedang	Tinggi	Tinggi	Rendah
Kec. Sukajaya	Jaboi	780.64	Longsor	560	Rendah	431.13	1.94	95.41	70.30	71.74	Tinggi	Sedang	Tinggi	Tinggi	Rendah
Kec. Sukajaya	Keuneukai	499.17	Longsor	366	Rendah	561.64	3.23	35.93	93.12	73.32	Tinggi	Sedang	Tinggi	Tinggi	Rendah
Kec. Sukakarya	Batee Shok	1,413.59	Longsor	1064	Rendah	776.78	0.53	129.46	167.10	75.27	Tinggi	Sedang	Tinggi	Tinggi	Rendah
Kec. Sukajaya	Ujong Kareung	223.32	Cuaca Ekstrim	169	Rendah	580.43	3.48	48.43	75.68	75.68	Tinggi	Sedang	Tinggi	Tinggi	Rendah
Kec. Sukakarya	Paya Seunara	900.11	Cuaca Ekstrim	714	Rendah	1,835.55	1.82	84.88	395.83	79.32	Tinggi	Sedang	Tinggi	Tinggi	Rendah
Kec. Sukajaya	Beurawang	223.24	Longsor	180	Rendah	274.14	1.77	63.70	49.99	80.63	Tinggi	Sedang	Tinggi	Tinggi	Rendah
Kec. Sukakarya	Iboih	2,402.99	Longsor	1972	Rendah	768.94	1.15	42.67	166.59	82.06	Tinggi	Sedang	Tinggi	Tinggi	Rendah
Kec. Sukajaya	Cot Abeuk	216.45	Cuaca Ekstrim	183	Rendah	420.20	4.23	95.54	80.32	84.55	Tinggi	Sedang	Tinggi	Tinggi	Rendah
Kec. Sukajaya	Cot Ba'U	127.12	Longsor	114	Rendah	5,130.72	12.20	410.74	873.50	89.68	Tinggi	Sedang	Tinggi	Tinggi	Rendah
Kec. Sukakarya	Krueng Raya	75.86	Cuaca Ekstrim	204	Rendah	1,393.00	3.76	81.00	301.00	100.00	Tinggi	Sedang	Tinggi	Tinggi	Rendah
Kec. Sukakarya	Krueng Raya	75.86	Longsor	212	Rendah	1,393.00	3.91	81.00	301.00	100.00	Tinggi	Sedang	Tinggi	Tinggi	Rendah
Kec. Sukajaya	Cot Ba'U	127.12	Cuaca Ekstrim	313	Rendah	5,721.00	33.49	458.00	974.00	100.00	Tinggi	Sedang	Tinggi	Tinggi	Rendah
Kec. Sukajaya	Paya	1,798.75	Kekeringan	1213	Sedang	341.23	1.96	55.30	56.65	67.44	Tinggi	Tinggi	Sedang	Tinggi	Rendah
Kec. Sukakarya	Iboih	2,402.99	Kekeringan	1937	Sedang	755.30	1.13	41.92	163.63	80.61	Tinggi	Tinggi	Sedang	Tinggi	Rendah
Kec. Sukakarya	Aneuk Laot	416.86	Longsor	173	Sedang	412.94	0.62	26.98	89.23	41.50	Sedang	Tinggi	Tinggi	Tinggi	Rendah
Kec. Sukajaya	Ie Meulee	198.57	Gempa	172	Sedang	3,252.54	5.72	324.82	580.35	86.62	Tinggi	Tinggi	Tinggi	Tinggi	Rendah
Kec. Sukakarya	Iboih	2,402.99	Gempa	2305	Sedang	898.79	1.34	49.88	194.72	95.92	Tinggi	Tinggi	Tinggi	Tinggi	Rendah
Kec. Sukajaya	Ujong Kareung	223.32	Gempa	215	Sedang	738.42	4.43	61.61	96.27	96.27	Tinggi	Tinggi	Tinggi	Tinggi	Rendah
Kec. Sukajaya	Paya	1,798.75	Gempa	1767	Sedang	497.07	2.85	80.55	82.52	98.24	Tinggi	Tinggi	Tinggi	Tinggi	Rendah
Kec. Sukajaya	Balohan	1,135.37	Gempa	1119	Sedang	2,670.92	6.01	437.60	530.24	98.56	Tinggi	Tinggi	Tinggi	Tinggi	Rendah
Kec. Sukakarya	Krueng Raya	75.86	Gempa	279	Sedang	1,393.00	5.15	81.00	301.00	100.00	Tinggi	Tinggi	Tinggi	Tinggi	Rendah
Kec. Sukajaya	Anoi Itam	973.51	Gempa	976	Sedang	625.00	2.11	50.00	96.00	100.00	Tinggi	Tinggi	Tinggi	Tinggi	Rendah
Kec. Sukajaya	Cot Abeuk	216.45	Gempa	219	Sedang	497.00	5.06	113.00	95.00	100.00	Tinggi	Tinggi	Tinggi	Tinggi	Rendah
Kec. Sukakarya	Kuta Ateuh	47.25	Cuaca Ekstrim	69	Sedang	3,919.00	6.28	485.00	846.00	100.00	Tinggi	Tinggi	Tinggi	Tinggi	Rendah
Kec. Sukakarya	Kuta Ateuh	47.25	Gempa	98	Sedang	3,919.00	8.92	485.00	846.00	100.00	Tinggi	Tinggi	Tinggi	Tinggi	Rendah

TABEL MATRIKS KAPASITAS

KECAMATAN	DESA	Luas Desa (Ha)	Jenis Bahaya	Luas Ancaman	Index Ancaman	Penduduk Terpapar	Penduduk Cacat	Penduduk Miskin	Penduduk Umur Rentan	Persentase penduduk terpapar (%)	Index Penduduk Terpapar	Tingkat Acaman	Index Kerugian	Tingkat Kerugian	Tingkat Kapasitas
Kec. Sukajaya	Cot Ba'U	127.12	Gempa	490	Sedang	5,721.00	52.42	458.00	974.00	100.00	Tinggi	Tinggi	Tinggi	Tinggi	Rendah
Kec. Sukakarya	Paya Seunara	900.11	Gempa	902	Sedang	2,314.00	2.30	107.00	499.00	100.00	Tinggi	Tinggi	Tinggi	Tinggi	Rendah
Kec. Sukakarya	Aneuk Laot	416.86	Gempa	424	Sedang	995.00	1.53	65.00	215.00	100.00	Tinggi	Tinggi	Tinggi	Tinggi	Rendah
Kec. Sukajaya	Keuneukai	499.17	Gempa	500	Sedang	766.00	4.41	49.00	127.00	100.00	Tinggi	Tinggi	Tinggi	Tinggi	Rendah
Kec. Sukajaya	Jaboi	780.64	Gempa	781	Sedang	601.00	2.70	133.00	98.00	100.00	Tinggi	Tinggi	Tinggi	Tinggi	Rendah
Kec. Sukakarya	Batee Shok	1,413.59	Gempa	1425	Sedang	1,032.00	0.71	172.00	222.00	100.00	Tinggi	Tinggi	Tinggi	Tinggi	Rendah

PETA RISIKO BENCANA
KOTA SABANG

Didukung Oleh :

USAID FROM THE AMERICAN PEOPLE

International Organization for Migration (IOM)
The UN Migration Agency